

# VALSTS ZEMES DIENESTS

## ĒKAS KADASTRĀLĀS UZMĒRĪŠANAS LIETA

Būves kadastra apzīmējums:.....01000572002001  
Nosaukums:.....Dažādu sociālo grupu kopdzīvojamā māja  
Adrese:.....Eduarda Smiļģa iela 44, Rīga  
Kadastrālās uzmērīšanas datums:.....26.10.2016

Reģionālās nodaļas vadītājs (pilnvarotā persona):

\_\_\_\_\_

(vārds, uzvārds)

\_\_\_\_\_

(paraksts)

Datums: \_\_\_\_\_ gada \_\_\_\_.

Izdrukas ID: 390002077030	Izdrukas datums: 12.02.2018	1 no 60
---------------------------	-----------------------------	---------

Skaidrojumi:

Nav – Kadastra informācijas sistēmā dati nav reģistrēti; Neregistrē – atbilstoši normatīvajiem aktiem dati netiek reģistrēti

## Ēkas kadastrālās uzmērīšanas lieta

### 1. Kadastra objekta identifikators

1.1. Būves kadastra apzīmējums:.....01000572002001

1.2. Nekustamā īpašuma kadastra numurs:.....01005570026

### 10. Būves pamatdati

10.1. Būves kadastra apzīmējums:.....01000572002001

10.1.1. Adrese:.....Eduarda Smiļģa iela 44, Rīga

10.1.2. Nosaukums:.....Dažādu sociālo grupu kopdzīvojamā māja

10.1.3. Galvenais lietošanas veids:.....1130 - Dažādu sociālo grupu kopdzīvojamās mājas

10.1.4. Kopējā platība (m<sup>2</sup>):.....4978.7

10.1.5. Apbūves laukums (m<sup>2</sup>):.....1331

10.1.6. Virszemes stāvu skaits:.....4

10.1.7. Pazemes stāvu skaits:.....1

10.1.8. Ārsienu materiāls un kods:.....2908 - Silikātķieģeļi

10.1.9. Būves telpu grupu skaits:.....163

10.1.10. Pirmreizējais ekspluatācijā pieņemšanas gads:.....Nav

10.1.11. Fiziskais stāvoklis (%):.....12

10.1.12. Kadastrālās uzmērīšanas datums:.....26.10.2016

10.1.13. Būve ir pirmsreģistrēta:.....Nē

10.1.14. Veicot kadastrālo uzmērīšanu būve apvidū nav konstatēta:.....Nē

10.1.15. Būve atrodas vai daļēji atrodas uz zemes vienības ar kadastra apzīmējumu:.....

01000572002, 01000572003

10.1.16. Funkcionāli saistīto ēku kadastra apzīmējumi:.....Nav

### 11. Būves tips

11.1. Būves kadastra apzīmējums:.....01000572002001

Tipa kods	Tipa nosaukums
11300101	Dažādu sociālo grupu kopdzīvojamās mājas

### 12. Būves konstruktīvie elementi

12.1. Būves ar kadastra apzīmējumu 01000572002001 konstruktīvie elementi:

Nosaukums	Materiāls
Pamati	Monolītais dzelzsbetons
Ārsienas un karkasi	Silikātķieģeļi
Pārsegumi	Dzelzsbetona paneļi
Jumts (nesošā konstrukcija)	Sintētisko materiālu loksnes
Jumts (segums)	Sintētisko materiālu loksnes

### 13. Būves apjoma rādītāji

13.1. Būves ar kadastra apzīmējumu 01000572002001 apjoma rādītāji:

Apjoma rādītāja veids	Apjoma rādītāja nosaukums	Apjoms un mērvienība	Tipa/ elementa kods	Tipa/ elementa nosaukums
Apbūves laukums	Nav	1331 apbūves laukuma kv.m.	Nav	Nav
Kopējā platība	Nav	4978.7 kv.m.	Nav	Nav
Būvtilpums	Nav	20986 kub.m.	Nav	Nav

### 14. Kopējās platības sadalījums pa platību veidiem

14.1. Būve ar kadastra apzīmējumu.....01000572002001

14.1.1. Kopējā platība (m<sup>2</sup>).....4978.7

14.1.1.1. Lietderīgā platība (m<sup>2</sup>).....3078.1

14.1.1.1.1. Dzīvokļu kopējā platība (m<sup>2</sup>).....1906.1

14.1.1.1.1.1. Dzīvokļu platība (m<sup>2</sup>).....1902.1

Izdrukas ID: 390002077030	Izdrukas datums: 12.02.2018	2 no 60
---------------------------	-----------------------------	---------

Skaidrojumi:

Nav – Kadastra informācijas sistēmā dati nav reģistrēti; Neregistrē – atbilstoši normatīvajiem aktiem dati netiek reģistrēti

14.1.1.1.1.1. Dzīvojamā platība (m <sup>2</sup> ).....	1883.6
14.1.1.1.1.2. Dzīvokļu palīgtelpu platība (m <sup>2</sup> ).....	18.5
14.1.1.1.2. Dzīvokļu ārtelpu platība (m <sup>2</sup> ).....	4
14.1.1.2. Nedzīvojamo telpu platība (m <sup>2</sup> ).....	1172
14.1.1.2.1. Nedzīvojamo iekštelpu platība (m <sup>2</sup> ).....	1172
14.1.1.2.2. Nedzīvojamo ārtelpu platība (m <sup>2</sup> ).....	0
14.1.2. Koplietošanas palīgtelpu platība (m <sup>2</sup> ).....	1900.6
14.1.2.1. Koplietošanas iekštelpu platība (m <sup>2</sup> ).....	1892.6
14.1.2.2. Koplietošanas ārtelpu platība (m <sup>2</sup> ).....	8

## 16. Telpu grupas pamatdati

16.1. Telpu grupas kadastra apzīmējums:.....	01000572002001001
16.1.1. Adrese:.....	Eduarda Smiļģa iela 44 - 13, Rīga
16.1.2. Nosaukums:.....	Dažādu sociālo grupu kopdzīvojamās mājas dzīvojamo telpu grupa
16.1.3. Lietošanas veida kods un apraksts:.....	1130 - Dažādu sociālo grupu kopdzīvojamās mājas dzīvojamo telpu grupa
16.1.4. Būves stāvs (stāvi), kurā atrodas telpu grupa:.....	2
16.1.5. Telpu skaits telpu grupā:.....	1
16.1.6. Kopējā platība (m <sup>2</sup> ):.....	7.3
16.1.7. Kadastrālās uzmērīšanas datums:.....	12.09.2001
16.1.8. Telpu grupa ietilpst dzīvokļa īpašumā ar kadastra numuru:.....	Nav
16.1.9. Telpu grupa ietilpst būvē ar kadastra apzīmējumu:.....	01000572002001
16.1.10. Būve atrodas vai daļēji atrodas uz zemes vienības ar kadastra apzīmējumu:.....	01000572002, 01000572003
16.2. Telpu grupas kadastra apzīmējums:.....	01000572002001004
16.2.1. Adrese:.....	Eduarda Smiļģa iela 44 - 16, Rīga
16.2.2. Nosaukums:.....	Dažādu sociālo grupu kopdzīvojamās mājas dzīvojamo telpu grupa
16.2.3. Lietošanas veida kods un apraksts:.....	1130 - Dažādu sociālo grupu kopdzīvojamās mājas dzīvojamo telpu grupa
16.2.4. Būves stāvs (stāvi), kurā atrodas telpu grupa:.....	2
16.2.5. Telpu skaits telpu grupā:.....	1
16.2.6. Kopējā platība (m <sup>2</sup> ):.....	18.2
16.2.7. Kadastrālās uzmērīšanas datums:.....	12.09.2001
16.2.8. Telpu grupa ietilpst dzīvokļa īpašumā ar kadastra numuru:.....	Nav
16.2.9. Telpu grupa ietilpst būvē ar kadastra apzīmējumu:.....	01000572002001
16.2.10. Būve atrodas vai daļēji atrodas uz zemes vienības ar kadastra apzīmējumu:.....	01000572002, 01000572003
16.3. Telpu grupas kadastra apzīmējums:.....	01000572002001005
16.3.1. Adrese:.....	Eduarda Smiļģa iela 44 - 17, Rīga
16.3.2. Nosaukums:.....	Dažādu sociālo grupu kopdzīvojamās mājas dzīvojamo telpu grupa
16.3.3. Lietošanas veida kods un apraksts:.....	1130 - Dažādu sociālo grupu kopdzīvojamās mājas dzīvojamo telpu grupa
16.3.4. Būves stāvs (stāvi), kurā atrodas telpu grupa:.....	2
16.3.5. Telpu skaits telpu grupā:.....	1
16.3.6. Kopējā platība (m <sup>2</sup> ):.....	18.6
16.3.7. Kadastrālās uzmērīšanas datums:.....	12.09.2001
16.3.8. Telpu grupa ietilpst dzīvokļa īpašumā ar kadastra numuru:.....	Nav
16.3.9. Telpu grupa ietilpst būvē ar kadastra apzīmējumu:.....	01000572002001
16.3.10. Būve atrodas vai daļēji atrodas uz zemes vienības ar kadastra apzīmējumu:.....	01000572002, 01000572003
16.4. Telpu grupas kadastra apzīmējums:.....	01000572002001006
16.4.1. Adrese:.....	Eduarda Smiļģa iela 44 - 18, Rīga

- 16.4.2. Nosaukums:.....Dažādu sociālo grupu kopdzīvojamās mājas dzīvojamo telpu grupa
- 16.4.3. Lietošanas veida kods un apraksts:.....1130 - Dažādu sociālo grupu kopdzīvojamās mājas dzīvojamo telpu grupa
- 16.4.4. Būves stāvs (stāvi), kurā atrodas telpu grupa:.....2
- 16.4.5. Telpu skaits telpu grupā:.....1
- 16.4.6. Kopējā platība (m<sup>2</sup>):.....18.9
- 16.4.7. Kadastrālās uzmērīšanas datums:.....12.09.2001
- 16.4.8. Telpu grupa ietilpst dzīvokļa īpašumā ar kadastra numuru:.....Nav
- 16.4.9. Telpu grupa ietilpst būvē ar kadastra apzīmējumu:.....01000572002001
- 16.4.10. Būve atrodas vai daļēji atrodas uz zemes vienības ar kadastra apzīmējumu:.....01000572002, 01000572003
- 16.5. Telpu grupas kadastra apzīmējums:.....01000572002001007
- 16.5.1. Adrese:.....Eduarda Smiļģa iela 44 - 19, Rīga
- 16.5.2. Nosaukums:.....Dažādu sociālo grupu kopdzīvojamās mājas dzīvojamo telpu grupa
- 16.5.3. Lietošanas veida kods un apraksts:.....1130 - Dažādu sociālo grupu kopdzīvojamās mājas dzīvojamo telpu grupa
- 16.5.4. Būves stāvs (stāvi), kurā atrodas telpu grupa:.....2
- 16.5.5. Telpu skaits telpu grupā:.....1
- 16.5.6. Kopējā platība (m<sup>2</sup>):.....18.7
- 16.5.7. Kadastrālās uzmērīšanas datums:.....12.09.2001
- 16.5.8. Telpu grupa ietilpst dzīvokļa īpašumā ar kadastra numuru:.....Nav
- 16.5.9. Telpu grupa ietilpst būvē ar kadastra apzīmējumu:.....01000572002001
- 16.5.10. Būve atrodas vai daļēji atrodas uz zemes vienības ar kadastra apzīmējumu:.....01000572002, 01000572003
- 16.6. Telpu grupas kadastra apzīmējums:.....01000572002001008
- 16.6.1. Adrese:.....Eduarda Smiļģa iela 44 - 20, Rīga
- 16.6.2. Nosaukums:.....Dažādu sociālo grupu kopdzīvojamās mājas dzīvojamo telpu grupa
- 16.6.3. Lietošanas veida kods un apraksts:.....1130 - Dažādu sociālo grupu kopdzīvojamās mājas dzīvojamo telpu grupa
- 16.6.4. Būves stāvs (stāvi), kurā atrodas telpu grupa:.....2
- 16.6.5. Telpu skaits telpu grupā:.....1
- 16.6.6. Kopējā platība (m<sup>2</sup>):.....18.8
- 16.6.7. Kadastrālās uzmērīšanas datums:.....12.09.2001
- 16.6.8. Telpu grupa ietilpst dzīvokļa īpašumā ar kadastra numuru:.....Nav
- 16.6.9. Telpu grupa ietilpst būvē ar kadastra apzīmējumu:.....01000572002001
- 16.6.10. Būve atrodas vai daļēji atrodas uz zemes vienības ar kadastra apzīmējumu:.....01000572002, 01000572003
- 16.7. Telpu grupas kadastra apzīmējums:.....01000572002001009
- 16.7.1. Adrese:.....Eduarda Smiļģa iela 44 - 21, Rīga
- 16.7.2. Nosaukums:.....Dažādu sociālo grupu kopdzīvojamās mājas dzīvojamo telpu grupa
- 16.7.3. Lietošanas veida kods un apraksts:.....1130 - Dažādu sociālo grupu kopdzīvojamās mājas dzīvojamo telpu grupa
- 16.7.4. Būves stāvs (stāvi), kurā atrodas telpu grupa:.....2
- 16.7.5. Telpu skaits telpu grupā:.....1
- 16.7.6. Kopējā platība (m<sup>2</sup>):.....13.2
- 16.7.7. Kadastrālās uzmērīšanas datums:.....12.09.2001
- 16.7.8. Telpu grupa ietilpst dzīvokļa īpašumā ar kadastra numuru:.....Nav
- 16.7.9. Telpu grupa ietilpst būvē ar kadastra apzīmējumu:.....01000572002001
- 16.7.10. Būve atrodas vai daļēji atrodas uz zemes vienības ar kadastra apzīmējumu:.....01000572002, 01000572003
- 16.8. Telpu grupas kadastra apzīmējums:.....01000572002001010

16.8.1. Adrese:.....	Eduarda Smiļģa iela 44 - 122, Rīga
16.8.2. Nosaukums:.....	Dažādu sociālo grupu kopdzīvojamās mājas dzīvojamo telpu grupa
16.8.3. Lietošanas veida kods un apraksts:.....	1130 - Dažādu sociālo grupu kopdzīvojamās mājas dzīvojamo telpu grupa
16.8.4. Būves stāvs (stāvi), kurā atrodas telpu grupa:.....	2
16.8.5. Telpu skaits telpu grupā:.....	1
16.8.6. Kopējā platība (m <sup>2</sup> ):.....	35
16.8.7. Kadastrālās uzmērīšanas datums:.....	12.09.2001
16.8.8. Telpu grupa ietilpst dzīvokļa īpašumā ar kadastra numuru:.....	Nav
16.8.9. Telpu grupa ietilpst būvē ar kadastra apzīmējumu:.....	01000572002001
16.8.10. Būve atrodas vai daļēji atrodas uz zemes vienības ar kadastra apzīmējumu:.....	01000572002, 01000572003
16.9. Telpu grupas kadastra apzīmējums:.....	01000572002001011
16.9.1. Adrese:.....	Eduarda Smiļģa iela 44 - 22, Rīga
16.9.2. Nosaukums:.....	Dažādu sociālo grupu kopdzīvojamās mājas dzīvojamo telpu grupa
16.9.3. Lietošanas veida kods un apraksts:.....	1130 - Dažādu sociālo grupu kopdzīvojamās mājas dzīvojamo telpu grupa
16.9.4. Būves stāvs (stāvi), kurā atrodas telpu grupa:.....	2
16.9.5. Telpu skaits telpu grupā:.....	1
16.9.6. Kopējā platība (m <sup>2</sup> ):.....	18.2
16.9.7. Kadastrālās uzmērīšanas datums:.....	12.09.2001
16.9.8. Telpu grupa ietilpst dzīvokļa īpašumā ar kadastra numuru:.....	Nav
16.9.9. Telpu grupa ietilpst būvē ar kadastra apzīmējumu:.....	01000572002001
16.9.10. Būve atrodas vai daļēji atrodas uz zemes vienības ar kadastra apzīmējumu:.....	01000572002, 01000572003
16.10. Telpu grupas kadastra apzīmējums:.....	01000572002001012
16.10.1. Adrese:.....	Eduarda Smiļģa iela 44 - 23, Rīga
16.10.2. Nosaukums:.....	Dažādu sociālo grupu kopdzīvojamās mājas dzīvojamo telpu grupa
16.10.3. Lietošanas veida kods un apraksts:.....	1130 - Dažādu sociālo grupu kopdzīvojamās mājas dzīvojamo telpu grupa
16.10.4. Būves stāvs (stāvi), kurā atrodas telpu grupa:.....	2
16.10.5. Telpu skaits telpu grupā:.....	1
16.10.6. Kopējā platība (m <sup>2</sup> ):.....	19.1
16.10.7. Kadastrālās uzmērīšanas datums:.....	12.09.2001
16.10.8. Telpu grupa ietilpst dzīvokļa īpašumā ar kadastra numuru:.....	Nav
16.10.9. Telpu grupa ietilpst būvē ar kadastra apzīmējumu:.....	01000572002001
16.10.10. Būve atrodas vai daļēji atrodas uz zemes vienības ar kadastra apzīmējumu:.....	01000572002, 01000572003
16.11. Telpu grupas kadastra apzīmējums:.....	01000572002001013
16.11.1. Adrese:.....	Eduarda Smiļģa iela 44 - 24, Rīga
16.11.2. Nosaukums:.....	Dažādu sociālo grupu kopdzīvojamās mājas dzīvojamo telpu grupa
16.11.3. Lietošanas veida kods un apraksts:.....	1130 - Dažādu sociālo grupu kopdzīvojamās mājas dzīvojamo telpu grupa
16.11.4. Būves stāvs (stāvi), kurā atrodas telpu grupa:.....	2
16.11.5. Telpu skaits telpu grupā:.....	1
16.11.6. Kopējā platība (m <sup>2</sup> ):.....	18.6
16.11.7. Kadastrālās uzmērīšanas datums:.....	12.09.2001
16.11.8. Telpu grupa ietilpst dzīvokļa īpašumā ar kadastra numuru:.....	Nav
16.11.9. Telpu grupa ietilpst būvē ar kadastra apzīmējumu:.....	01000572002001
16.11.10. Būve atrodas vai daļēji atrodas uz zemes vienības ar kadastra apzīmējumu:.....	01000572002, 01000572003

16.12. Telpu grupas kadastra apzīmējums:.....	01000572002001014
16.12.1. Adrese:.....	Eduarda Smiļģa iela 44 - 25, Rīga
16.12.2. Nosaukums:.....	Dažādu sociālo grupu kopdzīvojamās mājas dzīvojamo telpu grupa
16.12.3. Lietošanas veida kods un apraksts:.....	1130 - Dažādu sociālo grupu kopdzīvojamās mājas dzīvojamo telpu grupa
16.12.4. Būves stāvs (stāvi), kurā atrodas telpu grupa:.....	2
16.12.5. Telpu skaits telpu grupā:.....	1
16.12.6. Kopējā platība (m <sup>2</sup> ):.....	18.1
16.12.7. Kadastrālās uzmērīšanas datums:.....	12.09.2001
16.12.8. Telpu grupa ietilpst dzīvokļa īpašumā ar kadastra numuru:.....	Nav
16.12.9. Telpu grupa ietilpst būvē ar kadastra apzīmējumu:.....	01000572002001
16.12.10. Būve atrodas vai daļēji atrodas uz zemes vienības ar kadastra apzīmējumu:.....	01000572002, 01000572003
16.13. Telpu grupas kadastra apzīmējums:.....	01000572002001015
16.13.1. Adrese:.....	Eduarda Smiļģa iela 44 - 26, Rīga
16.13.2. Nosaukums:.....	Dažādu sociālo grupu kopdzīvojamās mājas dzīvojamo telpu grupa
16.13.3. Lietošanas veida kods un apraksts:.....	1130 - Dažādu sociālo grupu kopdzīvojamās mājas dzīvojamo telpu grupa
16.13.4. Būves stāvs (stāvi), kurā atrodas telpu grupa:.....	2
16.13.5. Telpu skaits telpu grupā:.....	1
16.13.6. Kopējā platība (m <sup>2</sup> ):.....	18.2
16.13.7. Kadastrālās uzmērīšanas datums:.....	12.09.2001
16.13.8. Telpu grupa ietilpst dzīvokļa īpašumā ar kadastra numuru:.....	Nav
16.13.9. Telpu grupa ietilpst būvē ar kadastra apzīmējumu:.....	01000572002001
16.13.10. Būve atrodas vai daļēji atrodas uz zemes vienības ar kadastra apzīmējumu:.....	01000572002, 01000572003
16.14. Telpu grupas kadastra apzīmējums:.....	01000572002001016
16.14.1. Adrese:.....	Eduarda Smiļģa iela 44 - 27, Rīga
16.14.2. Nosaukums:.....	Dažādu sociālo grupu kopdzīvojamās mājas dzīvojamo telpu grupa
16.14.3. Lietošanas veida kods un apraksts:.....	1130 - Dažādu sociālo grupu kopdzīvojamās mājas dzīvojamo telpu grupa
16.14.4. Būves stāvs (stāvi), kurā atrodas telpu grupa:.....	2
16.14.5. Telpu skaits telpu grupā:.....	1
16.14.6. Kopējā platība (m <sup>2</sup> ):.....	18.9
16.14.7. Kadastrālās uzmērīšanas datums:.....	12.09.2001
16.14.8. Telpu grupa ietilpst dzīvokļa īpašumā ar kadastra numuru:.....	Nav
16.14.9. Telpu grupa ietilpst būvē ar kadastra apzīmējumu:.....	01000572002001
16.14.10. Būve atrodas vai daļēji atrodas uz zemes vienības ar kadastra apzīmējumu:.....	01000572002, 01000572003
16.15. Telpu grupas kadastra apzīmējums:.....	01000572002001017
16.15.1. Adrese:.....	Eduarda Smiļģa iela 44 - 28, Rīga
16.15.2. Nosaukums:.....	Dažādu sociālo grupu kopdzīvojamās mājas dzīvojamo telpu grupa
16.15.3. Lietošanas veida kods un apraksts:.....	1130 - Dažādu sociālo grupu kopdzīvojamās mājas dzīvojamo telpu grupa
16.15.4. Būves stāvs (stāvi), kurā atrodas telpu grupa:.....	2
16.15.5. Telpu skaits telpu grupā:.....	1
16.15.6. Kopējā platība (m <sup>2</sup> ):.....	19.4
16.15.7. Kadastrālās uzmērīšanas datums:.....	12.09.2001
16.15.8. Telpu grupa ietilpst dzīvokļa īpašumā ar kadastra numuru:.....	Nav
16.15.9. Telpu grupa ietilpst būvē ar kadastra apzīmējumu:.....	01000572002001
16.15.10. Būve atrodas vai daļēji atrodas uz zemes vienības ar kadastra apzīmējumu:.....	

01000572002, 01000572003	
16.16. Telpu grupas kadastra apzīmējums:	01000572002001018
16.16.1. Adrese:	Eduarda Smiļģa iela 44 - 29, Rīga
16.16.2. Nosaukums:	Dažādu sociālo grupu kopdzīvojamās mājas dzīvojamo telpu grupa
16.16.3. Lietošanas veida kods un apraksts:	1130 - Dažādu sociālo grupu kopdzīvojamās mājas dzīvojamo telpu grupa
16.16.4. Būves stāvs (stāvi), kurā atrodas telpu grupa:	2
16.16.5. Telpu skaits telpu grupā:	1
16.16.6. Kopējā platība (m <sup>2</sup> ):	19.5
16.16.7. Kadastrālās uzmērīšanas datums:	12.09.2001
16.16.8. Telpu grupa ietilpst dzīvokļa īpašumā ar kadastra numuru:	Nav
16.16.9. Telpu grupa ietilpst būvē ar kadastra apzīmējumu:	01000572002001
16.16.10. Būve atrodas vai daļēji atrodas uz zemes vienības ar kadastra apzīmējumu:	01000572002, 01000572003
16.17. Telpu grupas kadastra apzīmējums:	01000572002001019
16.17.1. Adrese:	Eduarda Smiļģa iela 44 - 30, Rīga
16.17.2. Nosaukums:	Dažādu sociālo grupu kopdzīvojamās mājas dzīvojamo telpu grupa
16.17.3. Lietošanas veida kods un apraksts:	1130 - Dažādu sociālo grupu kopdzīvojamās mājas dzīvojamo telpu grupa
16.17.4. Būves stāvs (stāvi), kurā atrodas telpu grupa:	2
16.17.5. Telpu skaits telpu grupā:	1
16.17.6. Kopējā platība (m <sup>2</sup> ):	18.3
16.17.7. Kadastrālās uzmērīšanas datums:	12.09.2001
16.17.8. Telpu grupa ietilpst dzīvokļa īpašumā ar kadastra numuru:	Nav
16.17.9. Telpu grupa ietilpst būvē ar kadastra apzīmējumu:	01000572002001
16.17.10. Būve atrodas vai daļēji atrodas uz zemes vienības ar kadastra apzīmējumu:	01000572002, 01000572003
16.18. Telpu grupas kadastra apzīmējums:	01000572002001020
16.18.1. Adrese:	Eduarda Smiļģa iela 44 - 31, Rīga
16.18.2. Nosaukums:	Dažādu sociālo grupu kopdzīvojamās mājas dzīvojamo telpu grupa
16.18.3. Lietošanas veida kods un apraksts:	1130 - Dažādu sociālo grupu kopdzīvojamās mājas dzīvojamo telpu grupa
16.18.4. Būves stāvs (stāvi), kurā atrodas telpu grupa:	2
16.18.5. Telpu skaits telpu grupā:	1
16.18.6. Kopējā platība (m <sup>2</sup> ):	18.4
16.18.7. Kadastrālās uzmērīšanas datums:	12.09.2001
16.18.8. Telpu grupa ietilpst dzīvokļa īpašumā ar kadastra numuru:	Nav
16.18.9. Telpu grupa ietilpst būvē ar kadastra apzīmējumu:	01000572002001
16.18.10. Būve atrodas vai daļēji atrodas uz zemes vienības ar kadastra apzīmējumu:	01000572002, 01000572003
16.19. Telpu grupas kadastra apzīmējums:	01000572002001021
16.19.1. Adrese:	Eduarda Smiļģa iela 44 - 32, Rīga
16.19.2. Nosaukums:	Dažādu sociālo grupu kopdzīvojamās mājas dzīvojamo telpu grupa
16.19.3. Lietošanas veida kods un apraksts:	1130 - Dažādu sociālo grupu kopdzīvojamās mājas dzīvojamo telpu grupa
16.19.4. Būves stāvs (stāvi), kurā atrodas telpu grupa:	2
16.19.5. Telpu skaits telpu grupā:	1
16.19.6. Kopējā platība (m <sup>2</sup> ):	19.1
16.19.7. Kadastrālās uzmērīšanas datums:	12.09.2001
16.19.8. Telpu grupa ietilpst dzīvokļa īpašumā ar kadastra numuru:	Nav
16.19.9. Telpu grupa ietilpst būvē ar kadastra apzīmējumu:	01000572002001

16.19.10. Būve atrodas vai daļēji atrodas uz zemes vienības ar kadastra apzīmējumu:.....	
01000572002, 01000572003	
16.20. Telpu grupas kadastra apzīmējums:.....	01000572002001022
16.20.1. Adrese:.....	Eduarda Smiļģa iela 44 - 33, Rīga
16.20.2. Nosaukums:.....	Dažādu sociālo grupu kopdzīvojamās mājas dzīvojamo telpu grupa
16.20.3. Lietošanas veida kods un apraksts:.....	1130 - Dažādu sociālo grupu kopdzīvojamās mājas dzīvojamo telpu grupa
16.20.4. Būves stāvs (stāvi), kurā atrodas telpu grupa:.....	2
16.20.5. Telpu skaits telpu grupā:.....	1
16.20.6. Kopējā platība (m <sup>2</sup> ):.....	18.8
16.20.7. Kadastrālās uzmērīšanas datums:.....	12.09.2001
16.20.8. Telpu grupa ietilpst dzīvokļa īpašumā ar kadastra numuru:.....	Nav
16.20.9. Telpu grupa ietilpst būvē ar kadastra apzīmējumu:.....	01000572002001
16.20.10. Būve atrodas vai daļēji atrodas uz zemes vienības ar kadastra apzīmējumu:.....	01000572002, 01000572003
16.21. Telpu grupas kadastra apzīmējums:.....	01000572002001023
16.21.1. Adrese:.....	Eduarda Smiļģa iela 44 - 34, Rīga
16.21.2. Nosaukums:.....	Dažādu sociālo grupu kopdzīvojamās mājas dzīvojamo telpu grupa
16.21.3. Lietošanas veida kods un apraksts:.....	1130 - Dažādu sociālo grupu kopdzīvojamās mājas dzīvojamo telpu grupa
16.21.4. Būves stāvs (stāvi), kurā atrodas telpu grupa:.....	2
16.21.5. Telpu skaits telpu grupā:.....	1
16.21.6. Kopējā platība (m <sup>2</sup> ):.....	19
16.21.7. Kadastrālās uzmērīšanas datums:.....	12.09.2001
16.21.8. Telpu grupa ietilpst dzīvokļa īpašumā ar kadastra numuru:.....	Nav
16.21.9. Telpu grupa ietilpst būvē ar kadastra apzīmējumu:.....	01000572002001
16.21.10. Būve atrodas vai daļēji atrodas uz zemes vienības ar kadastra apzīmējumu:.....	01000572002, 01000572003
16.22. Telpu grupas kadastra apzīmējums:.....	01000572002001024
16.22.1. Adrese:.....	Eduarda Smiļģa iela 44 - 35, Rīga
16.22.2. Nosaukums:.....	Dažādu sociālo grupu kopdzīvojamās mājas dzīvojamo telpu grupa
16.22.3. Lietošanas veida kods un apraksts:.....	1130 - Dažādu sociālo grupu kopdzīvojamās mājas dzīvojamo telpu grupa
16.22.4. Būves stāvs (stāvi), kurā atrodas telpu grupa:.....	2
16.22.5. Telpu skaits telpu grupā:.....	1
16.22.6. Kopējā platība (m <sup>2</sup> ):.....	14.8
16.22.7. Kadastrālās uzmērīšanas datums:.....	12.09.2001
16.22.8. Telpu grupa ietilpst dzīvokļa īpašumā ar kadastra numuru:.....	Nav
16.22.9. Telpu grupa ietilpst būvē ar kadastra apzīmējumu:.....	01000572002001
16.22.10. Būve atrodas vai daļēji atrodas uz zemes vienības ar kadastra apzīmējumu:.....	01000572002, 01000572003
16.23. Telpu grupas kadastra apzīmējums:.....	01000572002001025
16.23.1. Adrese:.....	Eduarda Smiļģa iela 44 - 36, Rīga
16.23.2. Nosaukums:.....	Dažādu sociālo grupu kopdzīvojamās mājas dzīvojamo telpu grupa
16.23.3. Lietošanas veida kods un apraksts:.....	1130 - Dažādu sociālo grupu kopdzīvojamās mājas dzīvojamo telpu grupa
16.23.4. Būves stāvs (stāvi), kurā atrodas telpu grupa:.....	2
16.23.5. Telpu skaits telpu grupā:.....	1
16.23.6. Kopējā platība (m <sup>2</sup> ):.....	18.2
16.23.7. Kadastrālās uzmērīšanas datums:.....	12.09.2001
16.23.8. Telpu grupa ietilpst dzīvokļa īpašumā ar kadastra numuru:.....	Nav

- 16.23.9. Telpu grupa ietilpst būvē ar kadastra apzīmējumu:.....01000572002001  
16.23.10. Būve atrodas vai daļēji atrodas uz zemes vienības ar kadastra apzīmējumu:.....  
01000572002, 01000572003
- 16.24. Telpu grupas kadastra apzīmējums:.....01000572002001026  
16.24.1. Adrese:.....Eduarda Smiļģa iela 44 - 37, Rīga  
16.24.2. Nosaukums:.....Dažādu sociālo grupu kopdzīvojamās mājas dzīvojamo telpu grupa  
16.24.3. Lietošanas veida kods un apraksts:.....1130 - Dažādu sociālo grupu kopdzīvojamās mājas dzīvojamo telpu grupa  
16.24.4. Būves stāvs (stāvi), kurā atrodas telpu grupa:.....2  
16.24.5. Telpu skaits telpu grupā:.....1  
16.24.6. Kopējā platība (m<sup>2</sup>):.....19.4  
16.24.7. Kadastrālās uzmērīšanas datums:.....12.09.2001  
16.24.8. Telpu grupa ietilpst dzīvokļa īpašumā ar kadastra numuru:.....Nav  
16.24.9. Telpu grupa ietilpst būvē ar kadastra apzīmējumu:.....01000572002001  
16.24.10. Būve atrodas vai daļēji atrodas uz zemes vienības ar kadastra apzīmējumu:.....  
01000572002, 01000572003
- 16.25. Telpu grupas kadastra apzīmējums:.....01000572002001027  
16.25.1. Adrese:.....Eduarda Smiļģa iela 44 - 38, Rīga  
16.25.2. Nosaukums:.....Dažādu sociālo grupu kopdzīvojamās mājas dzīvojamo telpu grupa  
16.25.3. Lietošanas veida kods un apraksts:.....1130 - Dažādu sociālo grupu kopdzīvojamās mājas dzīvojamo telpu grupa  
16.25.4. Būves stāvs (stāvi), kurā atrodas telpu grupa:.....2  
16.25.5. Telpu skaits telpu grupā:.....1  
16.25.6. Kopējā platība (m<sup>2</sup>):.....18.7  
16.25.7. Kadastrālās uzmērīšanas datums:.....12.09.2001  
16.25.8. Telpu grupa ietilpst dzīvokļa īpašumā ar kadastra numuru:.....Nav  
16.25.9. Telpu grupa ietilpst būvē ar kadastra apzīmējumu:.....01000572002001  
16.25.10. Būve atrodas vai daļēji atrodas uz zemes vienības ar kadastra apzīmējumu:.....  
01000572002, 01000572003
- 16.26. Telpu grupas kadastra apzīmējums:.....01000572002001028  
16.26.1. Adrese:.....Eduarda Smiļģa iela 44 - 39, Rīga  
16.26.2. Nosaukums:.....Dažādu sociālo grupu kopdzīvojamās mājas dzīvojamo telpu grupa  
16.26.3. Lietošanas veida kods un apraksts:.....1130 - Dažādu sociālo grupu kopdzīvojamās mājas dzīvojamo telpu grupa  
16.26.4. Būves stāvs (stāvi), kurā atrodas telpu grupa:.....2  
16.26.5. Telpu skaits telpu grupā:.....1  
16.26.6. Kopējā platība (m<sup>2</sup>):.....11.8  
16.26.7. Kadastrālās uzmērīšanas datums:.....12.09.2001  
16.26.8. Telpu grupa ietilpst dzīvokļa īpašumā ar kadastra numuru:.....Nav  
16.26.9. Telpu grupa ietilpst būvē ar kadastra apzīmējumu:.....01000572002001  
16.26.10. Būve atrodas vai daļēji atrodas uz zemes vienības ar kadastra apzīmējumu:.....  
01000572002, 01000572003
- 16.27. Telpu grupas kadastra apzīmējums:.....01000572002001029  
16.27.1. Adrese:.....Eduarda Smiļģa iela 44 - 40, Rīga  
16.27.2. Nosaukums:.....Dažādu sociālo grupu kopdzīvojamās mājas dzīvojamo telpu grupa  
16.27.3. Lietošanas veida kods un apraksts:.....1130 - Dažādu sociālo grupu kopdzīvojamās mājas dzīvojamo telpu grupa  
16.27.4. Būves stāvs (stāvi), kurā atrodas telpu grupa:.....2  
16.27.5. Telpu skaits telpu grupā:.....1  
16.27.6. Kopējā platība (m<sup>2</sup>):.....18.2  
16.27.7. Kadastrālās uzmērīšanas datums:.....12.09.2001

- 16.27.8. Telpu grupa ietilpst dzīvokļa īpašumā ar kadastra numuru:.....Nav  
16.27.9. Telpu grupa ietilpst būvē ar kadastra apzīmējumu:.....01000572002001  
16.27.10. Būve atrodas vai daļēji atrodas uz zemes vienības ar kadastra apzīmējumu:.....  
01000572002, 01000572003
- 16.28. Telpu grupas kadastra apzīmējums:.....01000572002001030  
16.28.1. Adrese:.....Eduarda Smiļģa iela 44 - 41, Rīga  
16.28.2. Nosaukums:.....Dažādu sociālo grupu kopdzīvojamās mājas dzīvojamo telpu grupa  
16.28.3. Lietošanas veida kods un apraksts:.....1130 - Dažādu sociālo grupu kopdzīvojamās mājas dzīvojamo telpu grupa  
16.28.4. Būves stāvs (stāvi), kurā atrodas telpu grupa:.....2  
16.28.5. Telpu skaits telpu grupā:.....1  
16.28.6. Kopējā platība (m<sup>2</sup>):.....18.3  
16.28.7. Kadastrālās uzmērīšanas datums:.....12.09.2001  
16.28.8. Telpu grupa ietilpst dzīvokļa īpašumā ar kadastra numuru:.....Nav  
16.28.9. Telpu grupa ietilpst būvē ar kadastra apzīmējumu:.....01000572002001  
16.28.10. Būve atrodas vai daļēji atrodas uz zemes vienības ar kadastra apzīmējumu:.....  
01000572002, 01000572003
- 16.29. Telpu grupas kadastra apzīmējums:.....01000572002001031  
16.29.1. Adrese:.....Eduarda Smiļģa iela 44 - 42, Rīga  
16.29.2. Nosaukums:.....Dažādu sociālo grupu kopdzīvojamās mājas dzīvojamo telpu grupa  
16.29.3. Lietošanas veida kods un apraksts:.....1130 - Dažādu sociālo grupu kopdzīvojamās mājas dzīvojamo telpu grupa  
16.29.4. Būves stāvs (stāvi), kurā atrodas telpu grupa:.....2  
16.29.5. Telpu skaits telpu grupā:.....1  
16.29.6. Kopējā platība (m<sup>2</sup>):.....18.1  
16.29.7. Kadastrālās uzmērīšanas datums:.....12.09.2001  
16.29.8. Telpu grupa ietilpst dzīvokļa īpašumā ar kadastra numuru:.....Nav  
16.29.9. Telpu grupa ietilpst būvē ar kadastra apzīmējumu:.....01000572002001  
16.29.10. Būve atrodas vai daļēji atrodas uz zemes vienības ar kadastra apzīmējumu:.....  
01000572002, 01000572003
- 16.30. Telpu grupas kadastra apzīmējums:.....01000572002001032  
16.30.1. Adrese:.....Eduarda Smiļģa iela 44 - 43, Rīga  
16.30.2. Nosaukums:.....Dažādu sociālo grupu kopdzīvojamās mājas dzīvojamo telpu grupa  
16.30.3. Lietošanas veida kods un apraksts:.....1130 - Dažādu sociālo grupu kopdzīvojamās mājas dzīvojamo telpu grupa  
16.30.4. Būves stāvs (stāvi), kurā atrodas telpu grupa:.....2  
16.30.5. Telpu skaits telpu grupā:.....1  
16.30.6. Kopējā platība (m<sup>2</sup>):.....16.8  
16.30.7. Kadastrālās uzmērīšanas datums:.....12.09.2001  
16.30.8. Telpu grupa ietilpst dzīvokļa īpašumā ar kadastra numuru:.....Nav  
16.30.9. Telpu grupa ietilpst būvē ar kadastra apzīmējumu:.....01000572002001  
16.30.10. Būve atrodas vai daļēji atrodas uz zemes vienības ar kadastra apzīmējumu:.....  
01000572002, 01000572003
- 16.31. Telpu grupas kadastra apzīmējums:.....01000572002001033  
16.31.1. Adrese:.....Eduarda Smiļģa iela 44 - 44, Rīga  
16.31.2. Nosaukums:.....Dažādu sociālo grupu kopdzīvojamās mājas dzīvojamo telpu grupa  
16.31.3. Lietošanas veida kods un apraksts:.....1130 - Dažādu sociālo grupu kopdzīvojamās mājas dzīvojamo telpu grupa  
16.31.4. Būves stāvs (stāvi), kurā atrodas telpu grupa:.....2  
16.31.5. Telpu skaits telpu grupā:.....1  
16.31.6. Kopējā platība (m<sup>2</sup>):.....17.7

16.31.7. Kadastrālās uzmērīšanas datums:.....	12.09.2001
16.31.8. Telpu grupa ietilpst dzīvokļa īpašumā ar kadastra numuru:.....	Nav
16.31.9. Telpu grupa ietilpst būvē ar kadastra apzīmējumu:.....	01000572002001
16.31.10. Būve atrodas vai daļēji atrodas uz zemes vienības ar kadastra apzīmējumu:.....	01000572002, 01000572003
16.32. Telpu grupas kadastra apzīmējums:.....	01000572002001034
16.32.1. Adrese:.....	Eduarda Smiļģa iela 44 - 45, Rīga
16.32.2. Nosaukums:.....	Dažādu sociālo grupu kopdzīvojamās mājas dzīvojamo telpu grupa
16.32.3. Lietošanas veida kods un apraksts:.....	1130 - Dažādu sociālo grupu kopdzīvojamās mājas dzīvojamo telpu grupa
16.32.4. Būves stāvs (stāvi), kurā atrodas telpu grupa:.....	2
16.32.5. Telpu skaits telpu grupā:.....	1
16.32.6. Kopējā platība (m <sup>2</sup> ):.....	18.3
16.32.7. Kadastrālās uzmērīšanas datums:.....	12.09.2001
16.32.8. Telpu grupa ietilpst dzīvokļa īpašumā ar kadastra numuru:.....	Nav
16.32.9. Telpu grupa ietilpst būvē ar kadastra apzīmējumu:.....	01000572002001
16.32.10. Būve atrodas vai daļēji atrodas uz zemes vienības ar kadastra apzīmējumu:.....	01000572002, 01000572003
16.33. Telpu grupas kadastra apzīmējums:.....	01000572002001035
16.33.1. Adrese:.....	Eduarda Smiļģa iela 44 - 46, Rīga
16.33.2. Nosaukums:.....	Dažādu sociālo grupu kopdzīvojamās mājas dzīvojamo telpu grupa
16.33.3. Lietošanas veida kods un apraksts:.....	1130 - Dažādu sociālo grupu kopdzīvojamās mājas dzīvojamo telpu grupa
16.33.4. Būves stāvs (stāvi), kurā atrodas telpu grupa:.....	2
16.33.5. Telpu skaits telpu grupā:.....	1
16.33.6. Kopējā platība (m <sup>2</sup> ):.....	16.9
16.33.7. Kadastrālās uzmērīšanas datums:.....	12.09.2001
16.33.8. Telpu grupa ietilpst dzīvokļa īpašumā ar kadastra numuru:.....	Nav
16.33.9. Telpu grupa ietilpst būvē ar kadastra apzīmējumu:.....	01000572002001
16.33.10. Būve atrodas vai daļēji atrodas uz zemes vienības ar kadastra apzīmējumu:.....	01000572002, 01000572003
16.34. Telpu grupas kadastra apzīmējums:.....	01000572002001036
16.34.1. Adrese:.....	Eduarda Smiļģa iela 44 - 47, Rīga
16.34.2. Nosaukums:.....	Dažādu sociālo grupu kopdzīvojamās mājas dzīvojamo telpu grupa
16.34.3. Lietošanas veida kods un apraksts:.....	1130 - Dažādu sociālo grupu kopdzīvojamās mājas dzīvojamo telpu grupa
16.34.4. Būves stāvs (stāvi), kurā atrodas telpu grupa:.....	3
16.34.5. Telpu skaits telpu grupā:.....	1
16.34.6. Kopējā platība (m <sup>2</sup> ):.....	7.4
16.34.7. Kadastrālās uzmērīšanas datums:.....	12.09.2001
16.34.8. Telpu grupa ietilpst dzīvokļa īpašumā ar kadastra numuru:.....	Nav
16.34.9. Telpu grupa ietilpst būvē ar kadastra apzīmējumu:.....	01000572002001
16.34.10. Būve atrodas vai daļēji atrodas uz zemes vienības ar kadastra apzīmējumu:.....	01000572002, 01000572003
16.35. Telpu grupas kadastra apzīmējums:.....	01000572002001037
16.35.1. Adrese:.....	Eduarda Smiļģa iela 44 - 48, Rīga
16.35.2. Nosaukums:.....	Dažādu sociālo grupu kopdzīvojamās mājas dzīvojamo telpu grupaojamā
16.35.3. Lietošanas veida kods un apraksts:.....	1130 - Dažādu sociālo grupu kopdzīvojamās mājas dzīvojamo telpu grupa
16.35.4. Būves stāvs (stāvi), kurā atrodas telpu grupa:.....	3

16.35.5. Telpu skaits telpu grupā:.....	1
16.35.6. Kopējā platība (m <sup>2</sup> ):.....	12.3
16.35.7. Kadastrālās uzmērīšanas datums:.....	12.09.2001
16.35.8. Telpu grupa ietilpst dzīvokļa īpašumā ar kadastra numuru:.....	Nav
16.35.9. Telpu grupa ietilpst būvē ar kadastra apzīmējumu:.....	01000572002001
16.35.10. Būve atrodas vai daļēji atrodas uz zemes vienības ar kadastra apzīmējumu:.....	01000572002, 01000572003
16.36. Telpu grupas kadastra apzīmējums:.....	01000572002001038
16.36.1. Adrese:.....	Eduarda Smiļģa iela 44 - 49, Rīga
16.36.2. Nosaukums:.....	Dažādu sociālo grupu kopdzīvojamās mājas dzīvojamo telpu grupa
16.36.3. Lietošanas veida kods un apraksts:.....	1130 - Dažādu sociālo grupu kopdzīvojamās mājas dzīvojamo telpu grupa
16.36.4. Būves stāvs (stāvi), kurā atrodas telpu grupa:.....	3
16.36.5. Telpu skaits telpu grupā:.....	1
16.36.6. Kopējā platība (m <sup>2</sup> ):.....	19.2
16.36.7. Kadastrālās uzmērīšanas datums:.....	12.09.2001
16.36.8. Telpu grupa ietilpst dzīvokļa īpašumā ar kadastra numuru:.....	Nav
16.36.9. Telpu grupa ietilpst būvē ar kadastra apzīmējumu:.....	01000572002001
16.36.10. Būve atrodas vai daļēji atrodas uz zemes vienības ar kadastra apzīmējumu:.....	01000572002, 01000572003
16.37. Telpu grupas kadastra apzīmējums:.....	01000572002001039
16.37.1. Adrese:.....	Eduarda Smiļģa iela 44 - 50, Rīga
16.37.2. Nosaukums:.....	Dažādu sociālo grupu kopdzīvojamās mājas dzīvojamo telpu grupa
16.37.3. Lietošanas veida kods un apraksts:.....	1130 - Dažādu sociālo grupu kopdzīvojamās mājas dzīvojamo telpu grupa
16.37.4. Būves stāvs (stāvi), kurā atrodas telpu grupa:.....	3
16.37.5. Telpu skaits telpu grupā:.....	1
16.37.6. Kopējā platība (m <sup>2</sup> ):.....	18.9
16.37.7. Kadastrālās uzmērīšanas datums:.....	12.09.2001
16.37.8. Telpu grupa ietilpst dzīvokļa īpašumā ar kadastra numuru:.....	Nav
16.37.9. Telpu grupa ietilpst būvē ar kadastra apzīmējumu:.....	01000572002001
16.37.10. Būve atrodas vai daļēji atrodas uz zemes vienības ar kadastra apzīmējumu:.....	01000572002, 01000572003
16.38. Telpu grupas kadastra apzīmējums:.....	01000572002001040
16.38.1. Adrese:.....	Eduarda Smiļģa iela 44 - 51, Rīga
16.38.2. Nosaukums:.....	Dažādu sociālo grupu kopdzīvojamās mājas dzīvojamo telpu grupa
16.38.3. Lietošanas veida kods un apraksts:.....	1130 - Dažādu sociālo grupu kopdzīvojamās mājas dzīvojamo telpu grupa
16.38.4. Būves stāvs (stāvi), kurā atrodas telpu grupa:.....	3
16.38.5. Telpu skaits telpu grupā:.....	1
16.38.6. Kopējā platība (m <sup>2</sup> ):.....	19
16.38.7. Kadastrālās uzmērīšanas datums:.....	12.09.2001
16.38.8. Telpu grupa ietilpst dzīvokļa īpašumā ar kadastra numuru:.....	Nav
16.38.9. Telpu grupa ietilpst būvē ar kadastra apzīmējumu:.....	01000572002001
16.38.10. Būve atrodas vai daļēji atrodas uz zemes vienības ar kadastra apzīmējumu:.....	01000572002, 01000572003
16.39. Telpu grupas kadastra apzīmējums:.....	01000572002001041
16.39.1. Adrese:.....	Eduarda Smiļģa iela 44 - 52, Rīga
16.39.2. Nosaukums:.....	Dažādu sociālo grupu kopdzīvojamās mājas dzīvojamo telpu grupa
16.39.3. Lietošanas veida kods un apraksts:.....	1130 - Dažādu sociālo grupu kopdzīvojamās mājas dzīvojamo telpu grupa

16.39.4. Būves stāvs (stāvi), kurā atrodas telpu grupa:.....	3
16.39.5. Telpu skaits telpu grupā:.....	1
16.39.6. Kopējā platība (m <sup>2</sup> ):.....	19.5
16.39.7. Kadastrālās uzmērīšanas datums:.....	12.09.2001
16.39.8. Telpu grupa ietilpst dzīvokļa īpašumā ar kadastra numuru:.....	Nav
16.39.9. Telpu grupa ietilpst būvē ar kadastra apzīmējumu:.....	01000572002001
16.39.10. Būve atrodas vai daļēji atrodas uz zemes vienības ar kadastra apzīmējumu:.....	01000572002, 01000572003
16.40. Telpu grupas kadastra apzīmējums:.....	01000572002001042
16.40.1. Adrese:.....	Eduarda Smiļģa iela 44 - 53, Rīga
16.40.2. Nosaukums:.....	Dažādu sociālo grupu kopdzīvojamās mājas dzīvojamo telpu grupa
16.40.3. Lietošanas veida kods un apraksts:.....	1130 - Dažādu sociālo grupu kopdzīvojamās mājas dzīvojamo telpu grupa
16.40.4. Būves stāvs (stāvi), kurā atrodas telpu grupa:.....	3
16.40.5. Telpu skaits telpu grupā:.....	1
16.40.6. Kopējā platība (m <sup>2</sup> ):.....	19.3
16.40.7. Kadastrālās uzmērīšanas datums:.....	12.09.2001
16.40.8. Telpu grupa ietilpst dzīvokļa īpašumā ar kadastra numuru:.....	Nav
16.40.9. Telpu grupa ietilpst būvē ar kadastra apzīmējumu:.....	01000572002001
16.40.10. Būve atrodas vai daļēji atrodas uz zemes vienības ar kadastra apzīmējumu:.....	01000572002, 01000572003
16.41. Telpu grupas kadastra apzīmējums:.....	01000572002001044
16.41.1. Adrese:.....	Eduarda Smiļģa iela 44 - 55, Rīga
16.41.2. Nosaukums:.....	Dažādu sociālo grupu kopdzīvojamās mājas dzīvojamo telpu grupa
16.41.3. Lietošanas veida kods un apraksts:.....	1130 - Dažādu sociālo grupu kopdzīvojamās mājas dzīvojamo telpu grupa
16.41.4. Būves stāvs (stāvi), kurā atrodas telpu grupa:.....	3
16.41.5. Telpu skaits telpu grupā:.....	1
16.41.6. Kopējā platība (m <sup>2</sup> ):.....	13.5
16.41.7. Kadastrālās uzmērīšanas datums:.....	12.09.1996
16.41.8. Telpu grupa ietilpst dzīvokļa īpašumā ar kadastra numuru:.....	Nav
16.41.9. Telpu grupa ietilpst būvē ar kadastra apzīmējumu:.....	01000572002001
16.41.10. Būve atrodas vai daļēji atrodas uz zemes vienības ar kadastra apzīmējumu:.....	01000572002, 01000572003
16.42. Telpu grupas kadastra apzīmējums:.....	01000572002001045
16.42.1. Adrese:.....	Eduarda Smiļģa iela 44 - 123, Rīga
16.42.2. Nosaukums:.....	Dažādu sociālo grupu kopdzīvojamās mājas dzīvojamo telpu grupa
16.42.3. Lietošanas veida kods un apraksts:.....	1130 - Dažādu sociālo grupu kopdzīvojamās mājas dzīvojamo telpu grupa
16.42.4. Būves stāvs (stāvi), kurā atrodas telpu grupa:.....	3
16.42.5. Telpu skaits telpu grupā:.....	1
16.42.6. Kopējā platība (m <sup>2</sup> ):.....	35.9
16.42.7. Kadastrālās uzmērīšanas datums:.....	12.09.2001
16.42.8. Telpu grupa ietilpst dzīvokļa īpašumā ar kadastra numuru:.....	Nav
16.42.9. Telpu grupa ietilpst būvē ar kadastra apzīmējumu:.....	01000572002001
16.42.10. Būve atrodas vai daļēji atrodas uz zemes vienības ar kadastra apzīmējumu:.....	01000572002, 01000572003
16.43. Telpu grupas kadastra apzīmējums:.....	01000572002001046
16.43.1. Adrese:.....	Eduarda Smiļģa iela 44 - 56, Rīga
16.43.2. Nosaukums:.....	Dažādu sociālo grupu kopdzīvojamās mājas dzīvojamo telpu grupa
16.43.3. Lietošanas veida kods un apraksts:.....	1130 - Dažādu sociālo grupu kopdzīvojamās mājas dzīvojamo telpu grupa

mājas dzīvojamo telpu grupa	
16.43.4. Būves stāvs (stāvi), kurā atrodas telpu grupa:	3
16.43.5. Telpu skaits telpu grupā:	1
16.43.6. Kopējā platība (m <sup>2</sup> ):	18.7
16.43.7. Kadastrālās uzmērīšanas datums:	12.09.2001
16.43.8. Telpu grupa ietilpst dzīvokļa īpašumā ar kadastra numuru:	Nav
16.43.9. Telpu grupa ietilpst būvē ar kadastra apzīmējumu:	01000572002001
16.43.10. Būve atrodas vai daļēji atrodas uz zemes vienības ar kadastra apzīmējumu:	01000572002, 01000572003
16.44. Telpu grupas kadastra apzīmējums:	01000572002001047
16.44.1. Adrese:	Eduarda Smiļģa iela 44 - 57, Rīga
16.44.2. Nosaukums:	Dažādu sociālo grupu kopdzīvojamās mājas dzīvojamo telpu grupa
16.44.3. Lietošanas veida kods un apraksts:	1130 - Dažādu sociālo grupu kopdzīvojamās mājas dzīvojamo telpu grupa
16.44.4. Būves stāvs (stāvi), kurā atrodas telpu grupa:	3
16.44.5. Telpu skaits telpu grupā:	1
16.44.6. Kopējā platība (m <sup>2</sup> ):	19.2
16.44.7. Kadastrālās uzmērīšanas datums:	12.09.2001
16.44.8. Telpu grupa ietilpst dzīvokļa īpašumā ar kadastra numuru:	Nav
16.44.9. Telpu grupa ietilpst būvē ar kadastra apzīmējumu:	01000572002001
16.44.10. Būve atrodas vai daļēji atrodas uz zemes vienības ar kadastra apzīmējumu:	01000572002, 01000572003
16.45. Telpu grupas kadastra apzīmējums:	01000572002001048
16.45.1. Adrese:	Eduarda Smiļģa iela 44 - 58, Rīga
16.45.2. Nosaukums:	Dažādu sociālo grupu kopdzīvojamās mājas dzīvojamo telpu grupa
16.45.3. Lietošanas veida kods un apraksts:	1130 - Dažādu sociālo grupu kopdzīvojamās mājas dzīvojamo telpu grupa
16.45.4. Būves stāvs (stāvi), kurā atrodas telpu grupa:	3
16.45.5. Telpu skaits telpu grupā:	1
16.45.6. Kopējā platība (m <sup>2</sup> ):	19
16.45.7. Kadastrālās uzmērīšanas datums:	12.09.2001
16.45.8. Telpu grupa ietilpst dzīvokļa īpašumā ar kadastra numuru:	Nav
16.45.9. Telpu grupa ietilpst būvē ar kadastra apzīmējumu:	01000572002001
16.45.10. Būve atrodas vai daļēji atrodas uz zemes vienības ar kadastra apzīmējumu:	01000572002, 01000572003
16.46. Telpu grupas kadastra apzīmējums:	01000572002001049
16.46.1. Adrese:	Eduarda Smiļģa iela 44 - 59, Rīga
16.46.2. Nosaukums:	Dažādu sociālo grupu kopdzīvojamās mājas dzīvojamo telpu grupa
16.46.3. Lietošanas veida kods un apraksts:	1130 - Dažādu sociālo grupu kopdzīvojamās mājas dzīvojamo telpu grupa
16.46.4. Būves stāvs (stāvi), kurā atrodas telpu grupa:	3
16.46.5. Telpu skaits telpu grupā:	1
16.46.6. Kopējā platība (m <sup>2</sup> ):	18.5
16.46.7. Kadastrālās uzmērīšanas datums:	12.09.2001
16.46.8. Telpu grupa ietilpst dzīvokļa īpašumā ar kadastra numuru:	Nav
16.46.9. Telpu grupa ietilpst būvē ar kadastra apzīmējumu:	01000572002001
16.46.10. Būve atrodas vai daļēji atrodas uz zemes vienības ar kadastra apzīmējumu:	01000572002, 01000572003
16.47. Telpu grupas kadastra apzīmējums:	01000572002001050
16.47.1. Adrese:	Eduarda Smiļģa iela 44 - 60, Rīga
16.47.2. Nosaukums:	Dažādu sociālo grupu kopdzīvojamās mājas dzīvojamo telpu grupa

16.47.3. Lietošanas veida kods un apraksts:.....1130 - Dažādu sociālo grupu kopdzīvojamās mājas dzīvojamo telpu grupa	
16.47.4. Būves stāvs (stāvi), kurā atrodas telpu grupa:.....	3
16.47.5. Telpu skaits telpu grupā:.....	1
16.47.6. Kopējā platība (m <sup>2</sup> ):.....	18.5
16.47.7. Kadastrālās uzmērīšanas datums:.....	12.09.2001
16.47.8. Telpu grupa ietilpst dzīvokļa īpašumā ar kadastra numuru:.....	Nav
16.47.9. Telpu grupa ietilpst būvē ar kadastra apzīmējumu:.....	01000572002001
16.47.10. Būve atrodas vai daļēji atrodas uz zemes vienības ar kadastra apzīmējumu:.....	01000572002, 01000572003
16.48. Telpu grupas kadastra apzīmējums:.....	01000572002001051
16.48.1. Adrese:.....	Eduarda Smiļģa iela 44 - 61, Rīga
16.48.2. Nosaukums:.....	Dažādu sociālo grupu kopdzīvojamās mājas dzīvojamo telpu grupa
16.48.3. Lietošanas veida kods un apraksts:.....1130 - Dažādu sociālo grupu kopdzīvojamās mājas dzīvojamo telpu grupa	
16.48.4. Būves stāvs (stāvi), kurā atrodas telpu grupa:.....	3
16.48.5. Telpu skaits telpu grupā:.....	1
16.48.6. Kopējā platība (m <sup>2</sup> ):.....	19.2
16.48.7. Kadastrālās uzmērīšanas datums:.....	12.09.2001
16.48.8. Telpu grupa ietilpst dzīvokļa īpašumā ar kadastra numuru:.....	Nav
16.48.9. Telpu grupa ietilpst būvē ar kadastra apzīmējumu:.....	01000572002001
16.48.10. Būve atrodas vai daļēji atrodas uz zemes vienības ar kadastra apzīmējumu:.....	01000572002, 01000572003
16.49. Telpu grupas kadastra apzīmējums:.....	01000572002001052
16.49.1. Adrese:.....	Eduarda Smiļģa iela 44 - 62, Rīga
16.49.2. Nosaukums:.....	Dažādu sociālo grupu kopdzīvojamās mājas dzīvojamo telpu grupa
16.49.3. Lietošanas veida kods un apraksts:.....1130 - Dažādu sociālo grupu kopdzīvojamās mājas dzīvojamo telpu grupa	
16.49.4. Būves stāvs (stāvi), kurā atrodas telpu grupa:.....	3
16.49.5. Telpu skaits telpu grupā:.....	1
16.49.6. Kopējā platība (m <sup>2</sup> ):.....	19.1
16.49.7. Kadastrālās uzmērīšanas datums:.....	12.09.2001
16.49.8. Telpu grupa ietilpst dzīvokļa īpašumā ar kadastra numuru:.....	Nav
16.49.9. Telpu grupa ietilpst būvē ar kadastra apzīmējumu:.....	01000572002001
16.49.10. Būve atrodas vai daļēji atrodas uz zemes vienības ar kadastra apzīmējumu:.....	01000572002, 01000572003
16.50. Telpu grupas kadastra apzīmējums:.....	01000572002001053
16.50.1. Adrese:.....	Eduarda Smiļģa iela 44 - 63, Rīga
16.50.2. Nosaukums:.....	Dažādu sociālo grupu kopdzīvojamās mājas dzīvojamo telpu grupa
16.50.3. Lietošanas veida kods un apraksts:.....1130 - Dažādu sociālo grupu kopdzīvojamās mājas dzīvojamo telpu grupa	
16.50.4. Būves stāvs (stāvi), kurā atrodas telpu grupa:.....	3
16.50.5. Telpu skaits telpu grupā:.....	1
16.50.6. Kopējā platība (m <sup>2</sup> ):.....	19.4
16.50.7. Kadastrālās uzmērīšanas datums:.....	12.09.2001
16.50.8. Telpu grupa ietilpst dzīvokļa īpašumā ar kadastra numuru:.....	Nav
16.50.9. Telpu grupa ietilpst būvē ar kadastra apzīmējumu:.....	01000572002001
16.50.10. Būve atrodas vai daļēji atrodas uz zemes vienības ar kadastra apzīmējumu:.....	01000572002, 01000572003
16.51. Telpu grupas kadastra apzīmējums:.....	01000572002001054
16.51.1. Adrese:.....	Eduarda Smiļģa iela 44 - 64, Rīga

16.51.2. Nosaukums:.....Dažādu sociālo grupu kopdzīvojamās mājas dzīvojamo telpu grupa	
16.51.3. Lietošanas veida kods un apraksts:.....1130 - Dažādu sociālo grupu kopdzīvojamās mājas dzīvojamo telpu grupa	
16.51.4. Būves stāvs (stāvi), kurā atrodas telpu grupa:.....	3
16.51.5. Telpu skaits telpu grupā:.....	1
16.51.6. Kopējā platība (m <sup>2</sup> ):.....	19.2
16.51.7. Kadastrālās uzmērīšanas datums:.....	12.09.2001
16.51.8. Telpu grupa ietilpst dzīvokļa īpašumā ar kadastra numuru:.....	Nav
16.51.9. Telpu grupa ietilpst būvē ar kadastra apzīmējumu:.....	01000572002001
16.51.10. Būve atrodas vai daļēji atrodas uz zemes vienības ar kadastra apzīmējumu:.....	01000572002, 01000572003
16.52. Telpu grupas kadastra apzīmējums:.....	01000572002001055
16.52.1. Adrese:.....	Eduarda Smiļģa iela 44 - 65, Rīga
16.52.2. Nosaukums:.....Dažādu sociālo grupu kopdzīvojamās mājas dzīvojamo telpu grupa	
16.52.3. Lietošanas veida kods un apraksts:.....1130 - Dažādu sociālo grupu kopdzīvojamās mājas dzīvojamo telpu grupa	
16.52.4. Būves stāvs (stāvi), kurā atrodas telpu grupa:.....	3
16.52.5. Telpu skaits telpu grupā:.....	1
16.52.6. Kopējā platība (m <sup>2</sup> ):.....	18.4
16.52.7. Kadastrālās uzmērīšanas datums:.....	12.09.2001
16.52.8. Telpu grupa ietilpst dzīvokļa īpašumā ar kadastra numuru:.....	Nav
16.52.9. Telpu grupa ietilpst būvē ar kadastra apzīmējumu:.....	01000572002001
16.52.10. Būve atrodas vai daļēji atrodas uz zemes vienības ar kadastra apzīmējumu:.....	01000572002, 01000572003
16.53. Telpu grupas kadastra apzīmējums:.....	01000572002001056
16.53.1. Adrese:.....	Eduarda Smiļģa iela 44 - 66, Rīga
16.53.2. Nosaukums:.....Dažādu sociālo grupu kopdzīvojamās mājas dzīvojamo telpu grupa	
16.53.3. Lietošanas veida kods un apraksts:.....1130 - Dažādu sociālo grupu kopdzīvojamās mājas dzīvojamo telpu grupa	
16.53.4. Būves stāvs (stāvi), kurā atrodas telpu grupa:.....	3
16.53.5. Telpu skaits telpu grupā:.....	1
16.53.6. Kopējā platība (m <sup>2</sup> ):.....	19.5
16.53.7. Kadastrālās uzmērīšanas datums:.....	12.09.2001
16.53.8. Telpu grupa ietilpst dzīvokļa īpašumā ar kadastra numuru:.....	Nav
16.53.9. Telpu grupa ietilpst būvē ar kadastra apzīmējumu:.....	01000572002001
16.53.10. Būve atrodas vai daļēji atrodas uz zemes vienības ar kadastra apzīmējumu:.....	01000572002, 01000572003
16.54. Telpu grupas kadastra apzīmējums:.....	01000572002001057
16.54.1. Adrese:.....	Eduarda Smiļģa iela 44 - 67, Rīga
16.54.2. Nosaukums:.....Dažādu sociālo grupu kopdzīvojamās mājas dzīvojamo telpu grupa	
16.54.3. Lietošanas veida kods un apraksts:.....1130 - Dažādu sociālo grupu kopdzīvojamās mājas dzīvojamo telpu grupa	
16.54.4. Būves stāvs (stāvi), kurā atrodas telpu grupa:.....	3
16.54.5. Telpu skaits telpu grupā:.....	1
16.54.6. Kopējā platība (m <sup>2</sup> ):.....	18.9
16.54.7. Kadastrālās uzmērīšanas datums:.....	12.09.2001
16.54.8. Telpu grupa ietilpst dzīvokļa īpašumā ar kadastra numuru:.....	Nav
16.54.9. Telpu grupa ietilpst būvē ar kadastra apzīmējumu:.....	01000572002001
16.54.10. Būve atrodas vai daļēji atrodas uz zemes vienības ar kadastra apzīmējumu:.....	01000572002, 01000572003
16.55. Telpu grupas kadastra apzīmējums:.....	01000572002001058

16.55.1. Adrese:.....	Eduarda Smiļģa iela 44 - 68, Rīga
16.55.2. Nosaukums:.....	Dažādu sociālo grupu kopdzīvojamās mājas dzīvojamo telpu grupa
16.55.3. Lietošanas veida kods un apraksts:.....	1130 - Dažādu sociālo grupu kopdzīvojamās mājas dzīvojamo telpu grupa
16.55.4. Būves stāvs (stāvi), kurā atrodas telpu grupa:.....	3
16.55.5. Telpu skaits telpu grupā:.....	1
16.55.6. Kopējā platība (m <sup>2</sup> ):.....	19.3
16.55.7. Kadastrālās uzmērīšanas datums:.....	12.09.2001
16.55.8. Telpu grupa ietilpst dzīvokļa īpašumā ar kadastra numuru:.....	Nav
16.55.9. Telpu grupa ietilpst būvē ar kadastra apzīmējumu:.....	01000572002001
16.55.10. Būve atrodas vai daļēji atrodas uz zemes vienības ar kadastra apzīmējumu:.....	01000572002, 01000572003
16.56. Telpu grupas kadastra apzīmējums:.....	01000572002001059
16.56.1. Adrese:.....	Eduarda Smiļģa iela 44 - 69, Rīga
16.56.2. Nosaukums:.....	Dažādu sociālo grupu kopdzīvojamās mājas dzīvojamo telpu grupa
16.56.3. Lietošanas veida kods un apraksts:.....	1130 - Dažādu sociālo grupu kopdzīvojamās mājas dzīvojamo telpu grupa
16.56.4. Būves stāvs (stāvi), kurā atrodas telpu grupa:.....	3
16.56.5. Telpu skaits telpu grupā:.....	1
16.56.6. Kopējā platība (m <sup>2</sup> ):.....	15.9
16.56.7. Kadastrālās uzmērīšanas datums:.....	12.09.2001
16.56.8. Telpu grupa ietilpst dzīvokļa īpašumā ar kadastra numuru:.....	Nav
16.56.9. Telpu grupa ietilpst būvē ar kadastra apzīmējumu:.....	01000572002001
16.56.10. Būve atrodas vai daļēji atrodas uz zemes vienības ar kadastra apzīmējumu:.....	01000572002, 01000572003
16.57. Telpu grupas kadastra apzīmējums:.....	01000572002001060
16.57.1. Adrese:.....	Eduarda Smiļģa iela 44 - 70, Rīga
16.57.2. Nosaukums:.....	Dažādu sociālo grupu kopdzīvojamās mājas dzīvojamo telpu grupa
16.57.3. Lietošanas veida kods un apraksts:.....	1130 - Dažādu sociālo grupu kopdzīvojamās mājas dzīvojamo telpu grupa
16.57.4. Būves stāvs (stāvi), kurā atrodas telpu grupa:.....	3
16.57.5. Telpu skaits telpu grupā:.....	1
16.57.6. Kopējā platība (m <sup>2</sup> ):.....	18.6
16.57.7. Kadastrālās uzmērīšanas datums:.....	12.09.2001
16.57.8. Telpu grupa ietilpst dzīvokļa īpašumā ar kadastra numuru:.....	Nav
16.57.9. Telpu grupa ietilpst būvē ar kadastra apzīmējumu:.....	01000572002001
16.57.10. Būve atrodas vai daļēji atrodas uz zemes vienības ar kadastra apzīmējumu:.....	01000572002, 01000572003
16.58. Telpu grupas kadastra apzīmējums:.....	01000572002001061
16.58.1. Adrese:.....	Eduarda Smiļģa iela 44 - 71, Rīga
16.58.2. Nosaukums:.....	Dažādu sociālo grupu kopdzīvojamās mājas dzīvojamo telpu grupa
16.58.3. Lietošanas veida kods un apraksts:.....	1130 - Dažādu sociālo grupu kopdzīvojamās mājas dzīvojamo telpu grupa
16.58.4. Būves stāvs (stāvi), kurā atrodas telpu grupa:.....	3
16.58.5. Telpu skaits telpu grupā:.....	1
16.58.6. Kopējā platība (m <sup>2</sup> ):.....	20
16.58.7. Kadastrālās uzmērīšanas datums:.....	12.09.2001
16.58.8. Telpu grupa ietilpst dzīvokļa īpašumā ar kadastra numuru:.....	Nav
16.58.9. Telpu grupa ietilpst būvē ar kadastra apzīmējumu:.....	01000572002001
16.58.10. Būve atrodas vai daļēji atrodas uz zemes vienības ar kadastra apzīmējumu:.....	01000572002, 01000572003

16.59. Telpu grupas kadastra apzīmējums:.....	01000572002001062
16.59.1. Adrese:.....	Eduarda Smiļģa iela 44 - 72, Rīga
16.59.2. Nosaukums:.....	Dažādu sociālo grupu kopdzīvojamās mājas dzīvojamo telpu grupa
16.59.3. Lietošanas veida kods un apraksts:.....	1130 - Dažādu sociālo grupu kopdzīvojamās mājas dzīvojamo telpu grupa
16.59.4. Būves stāvs (stāvi), kurā atrodas telpu grupa:.....	3
16.59.5. Telpu skaits telpu grupā:.....	1
16.59.6. Kopējā platība (m <sup>2</sup> ):.....	20
16.59.7. Kadastrālās uzmērīšanas datums:.....	12.09.2001
16.59.8. Telpu grupa ietilpst dzīvokļa īpašumā ar kadastra numuru:.....	Nav
16.59.9. Telpu grupa ietilpst būvē ar kadastra apzīmējumu:.....	01000572002001
16.59.10. Būve atrodas vai daļēji atrodas uz zemes vienības ar kadastra apzīmējumu:.....	01000572002, 01000572003
16.60. Telpu grupas kadastra apzīmējums:.....	01000572002001063
16.60.1. Adrese:.....	Eduarda Smiļģa iela 44 - 73, Rīga
16.60.2. Nosaukums:.....	Dažādu sociālo grupu kopdzīvojamās mājas dzīvojamo telpu grupa
16.60.3. Lietošanas veida kods un apraksts:.....	1130 - Dažādu sociālo grupu kopdzīvojamās mājas dzīvojamo telpu grupa
16.60.4. Būves stāvs (stāvi), kurā atrodas telpu grupa:.....	3
16.60.5. Telpu skaits telpu grupā:.....	1
16.60.6. Kopējā platība (m <sup>2</sup> ):.....	12.3
16.60.7. Kadastrālās uzmērīšanas datums:.....	12.09.2001
16.60.8. Telpu grupa ietilpst dzīvokļa īpašumā ar kadastra numuru:.....	Nav
16.60.9. Telpu grupa ietilpst būvē ar kadastra apzīmējumu:.....	01000572002001
16.60.10. Būve atrodas vai daļēji atrodas uz zemes vienības ar kadastra apzīmējumu:.....	01000572002, 01000572003
16.61. Telpu grupas kadastra apzīmējums:.....	01000572002001064
16.61.1. Adrese:.....	Eduarda Smiļģa iela 44 - 74, Rīga
16.61.2. Nosaukums:.....	Dažādu sociālo grupu kopdzīvojamās mājas dzīvojamo telpu grupa
16.61.3. Lietošanas veida kods un apraksts:.....	1130 - Dažādu sociālo grupu kopdzīvojamās mājas dzīvojamo telpu grupa
16.61.4. Būves stāvs (stāvi), kurā atrodas telpu grupa:.....	3
16.61.5. Telpu skaits telpu grupā:.....	1
16.61.6. Kopējā platība (m <sup>2</sup> ):.....	19
16.61.7. Kadastrālās uzmērīšanas datums:.....	12.09.2001
16.61.8. Telpu grupa ietilpst dzīvokļa īpašumā ar kadastra numuru:.....	Nav
16.61.9. Telpu grupa ietilpst būvē ar kadastra apzīmējumu:.....	01000572002001
16.61.10. Būve atrodas vai daļēji atrodas uz zemes vienības ar kadastra apzīmējumu:.....	01000572002, 01000572003
16.62. Telpu grupas kadastra apzīmējums:.....	01000572002001065
16.62.1. Adrese:.....	Eduarda Smiļģa iela 44 - 75, Rīga
16.62.2. Nosaukums:.....	Dažādu sociālo grupu kopdzīvojamās mājas dzīvojamo telpu grupa
16.62.3. Lietošanas veida kods un apraksts:.....	1130 - Dažādu sociālo grupu kopdzīvojamās mājas dzīvojamo telpu grupa
16.62.4. Būves stāvs (stāvi), kurā atrodas telpu grupa:.....	3
16.62.5. Telpu skaits telpu grupā:.....	1
16.62.6. Kopējā platība (m <sup>2</sup> ):.....	19.2
16.62.7. Kadastrālās uzmērīšanas datums:.....	12.09.2001
16.62.8. Telpu grupa ietilpst dzīvokļa īpašumā ar kadastra numuru:.....	Nav
16.62.9. Telpu grupa ietilpst būvē ar kadastra apzīmējumu:.....	01000572002001
16.62.10. Būve atrodas vai daļēji atrodas uz zemes vienības ar kadastra apzīmējumu:.....	

- 01000572002, 01000572003
- 16.63. Telpu grupas kadastra apzīmējums:.....01000572002001066
- 16.63.1. Adrese:.....Eduarda Smiļģa iela 44 - 76, Rīga
- 16.63.2. Nosaukums:.....Dažādu sociālo grupu kopdzīvojamās mājas dzīvojamo telpu grupa
- 16.63.3. Lietošanas veida kods un apraksts:.....1130 - Dažādu sociālo grupu kopdzīvojamās mājas dzīvojamo telpu grupa
- 16.63.4. Būves stāvs (stāvi), kurā atrodas telpu grupa:.....3
- 16.63.5. Telpu skaits telpu grupā:.....1
- 16.63.6. Kopējā platība (m<sup>2</sup>):.....18.4
- 16.63.7. Kadastrālās uzmērīšanas datums:.....12.09.2001
- 16.63.8. Telpu grupa ietilpst dzīvokļa īpašumā ar kadastra numuru:.....Nav
- 16.63.9. Telpu grupa ietilpst būvē ar kadastra apzīmējumu:.....01000572002001
- 16.63.10. Būve atrodas vai daļēji atrodas uz zemes vienības ar kadastra apzīmējumu:.....01000572002, 01000572003
- 16.64. Telpu grupas kadastra apzīmējums:.....01000572002001067
- 16.64.1. Adrese:.....Eduarda Smiļģa iela 44 - 77, Rīga
- 16.64.2. Nosaukums:.....Dažādu sociālo grupu kopdzīvojamās mājas dzīvojamo telpu grupa
- 16.64.3. Lietošanas veida kods un apraksts:.....1130 - Dažādu sociālo grupu kopdzīvojamās mājas dzīvojamo telpu grupa
- 16.64.4. Būves stāvs (stāvi), kurā atrodas telpu grupa:.....3
- 16.64.5. Telpu skaits telpu grupā:.....2
- 16.64.6. Kopējā platība (m<sup>2</sup>):.....19.1
- 16.64.7. Kadastrālās uzmērīšanas datums:.....12.09.2001
- 16.64.8. Telpu grupa ietilpst dzīvokļa īpašumā ar kadastra numuru:.....Nav
- 16.64.9. Telpu grupa ietilpst būvē ar kadastra apzīmējumu:.....01000572002001
- 16.64.10. Būve atrodas vai daļēji atrodas uz zemes vienības ar kadastra apzīmējumu:.....01000572002, 01000572003
- 16.65. Telpu grupas kadastra apzīmējums:.....01000572002001068
- 16.65.1. Adrese:.....Eduarda Smiļģa iela 44 - 78, Rīga
- 16.65.2. Nosaukums:.....Dažādu sociālo grupu kopdzīvojamās mājas dzīvojamo telpu grupa
- 16.65.3. Lietošanas veida kods un apraksts:.....1130 - Dažādu sociālo grupu kopdzīvojamās mājas dzīvojamo telpu grupa
- 16.65.4. Būves stāvs (stāvi), kurā atrodas telpu grupa:.....3
- 16.65.5. Telpu skaits telpu grupā:.....1
- 16.65.6. Kopējā platība (m<sup>2</sup>):.....18.1
- 16.65.7. Kadastrālās uzmērīšanas datums:.....12.09.2001
- 16.65.8. Telpu grupa ietilpst dzīvokļa īpašumā ar kadastra numuru:.....Nav
- 16.65.9. Telpu grupa ietilpst būvē ar kadastra apzīmējumu:.....01000572002001
- 16.65.10. Būve atrodas vai daļēji atrodas uz zemes vienības ar kadastra apzīmējumu:.....01000572002, 01000572003
- 16.66. Telpu grupas kadastra apzīmējums:.....01000572002001069
- 16.66.1. Adrese:.....Eduarda Smiļģa iela 44 - 79, Rīga
- 16.66.2. Nosaukums:.....Dažādu sociālo grupu kopdzīvojamās mājas dzīvojamo telpu grupa
- 16.66.3. Lietošanas veida kods un apraksts:.....1130 - Dažādu sociālo grupu kopdzīvojamās mājas dzīvojamo telpu grupa
- 16.66.4. Būves stāvs (stāvi), kurā atrodas telpu grupa:.....3
- 16.66.5. Telpu skaits telpu grupā:.....1
- 16.66.6. Kopējā platība (m<sup>2</sup>):.....18.6
- 16.66.7. Kadastrālās uzmērīšanas datums:.....12.09.2001
- 16.66.8. Telpu grupa ietilpst dzīvokļa īpašumā ar kadastra numuru:.....Nav
- 16.66.9. Telpu grupa ietilpst būvē ar kadastra apzīmējumu:.....01000572002001

16.66.10. Būve atrodas vai daļēji atrodas uz zemes vienības ar kadastra apzīmējumu:.....	
01000572002, 01000572003	
16.67. Telpu grupas kadastra apzīmējums:.....	01000572002001070
16.67.1. Adrese:.....	Eduarda Smiļģa iela 44 - 80, Rīga
16.67.2. Nosaukums:.....	Dažādu sociālo grupu kopdzīvojamās mājas dzīvojamo telpu grupa
16.67.3. Lietošanas veida kods un apraksts:.....	1130 - Dažādu sociālo grupu kopdzīvojamās mājas dzīvojamo telpu grupa
16.67.4. Būves stāvs (stāvi), kurā atrodas telpu grupa:.....	3
16.67.5. Telpu skaits telpu grupā:.....	1
16.67.6. Kopējā platība (m <sup>2</sup> ):.....	17
16.67.7. Kadastrālās uzmērīšanas datums:.....	12.09.2001
16.67.8. Telpu grupa ietilpst dzīvokļa īpašumā ar kadastra numuru:.....	Nav
16.67.9. Telpu grupa ietilpst būvē ar kadastra apzīmējumu:.....	01000572002001
16.67.10. Būve atrodas vai daļēji atrodas uz zemes vienības ar kadastra apzīmējumu:.....	
01000572002, 01000572003	
16.68. Telpu grupas kadastra apzīmējums:.....	01000572002001071
16.68.1. Adrese:.....	Eduarda Smiļģa iela 44 - 81, Rīga
16.68.2. Nosaukums:.....	Dažādu sociālo grupu kopdzīvojamās mājas dzīvojamo telpu grupa
16.68.3. Lietošanas veida kods un apraksts:.....	1130 - Dažādu sociālo grupu kopdzīvojamās mājas dzīvojamo telpu grupa
16.68.4. Būves stāvs (stāvi), kurā atrodas telpu grupa:.....	4
16.68.5. Telpu skaits telpu grupā:.....	1
16.68.6. Kopējā platība (m <sup>2</sup> ):.....	7.4
16.68.7. Kadastrālās uzmērīšanas datums:.....	12.09.2001
16.68.8. Telpu grupa ietilpst dzīvokļa īpašumā ar kadastra numuru:.....	Nav
16.68.9. Telpu grupa ietilpst būvē ar kadastra apzīmējumu:.....	01000572002001
16.68.10. Būve atrodas vai daļēji atrodas uz zemes vienības ar kadastra apzīmējumu:.....	
01000572002, 01000572003	
16.69. Telpu grupas kadastra apzīmējums:.....	01000572002001072
16.69.1. Adrese:.....	Eduarda Smiļģa iela 44 - 82, Rīga
16.69.2. Nosaukums:.....	Dažādu sociālo grupu kopdzīvojamās mājas dzīvojamo telpu grupa
16.69.3. Lietošanas veida kods un apraksts:.....	1130 - Dažādu sociālo grupu kopdzīvojamās mājas dzīvojamo telpu grupa
16.69.4. Būves stāvs (stāvi), kurā atrodas telpu grupa:.....	4
16.69.5. Telpu skaits telpu grupā:.....	1
16.69.6. Kopējā platība (m <sup>2</sup> ):.....	12.5
16.69.7. Kadastrālās uzmērīšanas datums:.....	12.09.2001
16.69.8. Telpu grupa ietilpst dzīvokļa īpašumā ar kadastra numuru:.....	Nav
16.69.9. Telpu grupa ietilpst būvē ar kadastra apzīmējumu:.....	01000572002001
16.69.10. Būve atrodas vai daļēji atrodas uz zemes vienības ar kadastra apzīmējumu:.....	
01000572002, 01000572003	
16.70. Telpu grupas kadastra apzīmējums:.....	01000572002001073
16.70.1. Adrese:.....	Eduarda Smiļģa iela 44 - 83, Rīga
16.70.2. Nosaukums:.....	Dažādu sociālo grupu kopdzīvojamās mājas dzīvojamo telpu grupa
16.70.3. Lietošanas veida kods un apraksts:.....	1130 - Dažādu sociālo grupu kopdzīvojamās mājas dzīvojamo telpu grupa
16.70.4. Būves stāvs (stāvi), kurā atrodas telpu grupa:.....	4
16.70.5. Telpu skaits telpu grupā:.....	1
16.70.6. Kopējā platība (m <sup>2</sup> ):.....	18.9
16.70.7. Kadastrālās uzmērīšanas datums:.....	12.09.2001
16.70.8. Telpu grupa ietilpst dzīvokļa īpašumā ar kadastra numuru:.....	Nav

- 16.70.9. Telpu grupa ietilpst būvē ar kadastra apzīmējumu:.....01000572002001  
16.70.10. Būve atrodas vai daļēji atrodas uz zemes vienības ar kadastra apzīmējumu:.....  
01000572002, 01000572003
- 16.71. Telpu grupas kadastra apzīmējums:.....01000572002001074  
16.71.1. Adrese:.....Eduarda Smiļģa iela 44 - 84, Rīga  
16.71.2. Nosaukums:.....Dažādu sociālo grupu kopdzīvojamās mājas dzīvojamo telpu grupa  
16.71.3. Lietošanas veida kods un apraksts:.....1130 - Dažādu sociālo grupu kopdzīvojamās mājas dzīvojamo telpu grupa  
16.71.4. Būves stāvs (stāvi), kurā atrodas telpu grupa:.....4  
16.71.5. Telpu skaits telpu grupā:.....1  
16.71.6. Kopējā platība (m<sup>2</sup>):.....18.8  
16.71.7. Kadastrālās uzmērīšanas datums:.....12.09.2001  
16.71.8. Telpu grupa ietilpst dzīvokļa īpašumā ar kadastra numuru:.....Nav  
16.71.9. Telpu grupa ietilpst būvē ar kadastra apzīmējumu:.....01000572002001  
16.71.10. Būve atrodas vai daļēji atrodas uz zemes vienības ar kadastra apzīmējumu:.....  
01000572002, 01000572003
- 16.72. Telpu grupas kadastra apzīmējums:.....01000572002001075  
16.72.1. Adrese:.....Eduarda Smiļģa iela 44 - 85, Rīga  
16.72.2. Nosaukums:.....Dažādu sociālo grupu kopdzīvojamās mājas dzīvojamo telpu grupa  
16.72.3. Lietošanas veida kods un apraksts:.....1130 - Dažādu sociālo grupu kopdzīvojamās mājas dzīvojamo telpu grupa  
16.72.4. Būves stāvs (stāvi), kurā atrodas telpu grupa:.....4  
16.72.5. Telpu skaits telpu grupā:.....1  
16.72.6. Kopējā platība (m<sup>2</sup>):.....19.2  
16.72.7. Kadastrālās uzmērīšanas datums:.....12.09.2001  
16.72.8. Telpu grupa ietilpst dzīvokļa īpašumā ar kadastra numuru:.....Nav  
16.72.9. Telpu grupa ietilpst būvē ar kadastra apzīmējumu:.....01000572002001  
16.72.10. Būve atrodas vai daļēji atrodas uz zemes vienības ar kadastra apzīmējumu:.....  
01000572002, 01000572003
- 16.73. Telpu grupas kadastra apzīmējums:.....01000572002001076  
16.73.1. Adrese:.....Eduarda Smiļģa iela 44 - 86, Rīga  
16.73.2. Nosaukums:.....Dažādu sociālo grupu kopdzīvojamās mājas dzīvojamo telpu grupa  
16.73.3. Lietošanas veida kods un apraksts:.....1130 - Dažādu sociālo grupu kopdzīvojamās mājas dzīvojamo telpu grupa  
16.73.4. Būves stāvs (stāvi), kurā atrodas telpu grupa:.....4  
16.73.5. Telpu skaits telpu grupā:.....1  
16.73.6. Kopējā platība (m<sup>2</sup>):.....19.9  
16.73.7. Kadastrālās uzmērīšanas datums:.....12.09.2001  
16.73.8. Telpu grupa ietilpst dzīvokļa īpašumā ar kadastra numuru:.....Nav  
16.73.9. Telpu grupa ietilpst būvē ar kadastra apzīmējumu:.....01000572002001  
16.73.10. Būve atrodas vai daļēji atrodas uz zemes vienības ar kadastra apzīmējumu:.....  
01000572002, 01000572003
- 16.74. Telpu grupas kadastra apzīmējums:.....01000572002001077  
16.74.1. Adrese:.....Eduarda Smiļģa iela 44 - 87, Rīga  
16.74.2. Nosaukums:.....Dažādu sociālo grupu kopdzīvojamās mājas dzīvojamo telpu grupa  
16.74.3. Lietošanas veida kods un apraksts:.....1130 - Dažādu sociālo grupu kopdzīvojamās mājas dzīvojamo telpu grupa  
16.74.4. Būves stāvs (stāvi), kurā atrodas telpu grupa:.....4  
16.74.5. Telpu skaits telpu grupā:.....1  
16.74.6. Kopējā platība (m<sup>2</sup>):.....19.4  
16.74.7. Kadastrālās uzmērīšanas datums:.....12.09.2001

- 16.74.8. Telpu grupa ietilpst dzīvokļa īpašumā ar kadastra numuru:.....Nav  
16.74.9. Telpu grupa ietilpst būvē ar kadastra apzīmējumu:.....01000572002001  
16.74.10. Būve atrodas vai daļēji atrodas uz zemes vienības ar kadastra apzīmējumu:.....  
01000572002, 01000572003
- 16.75. Telpu grupas kadastra apzīmējums:.....01000572002001078  
16.75.1. Adrese:.....Eduarda Smiļģa iela 44 - 88, Rīga  
16.75.2. Nosaukums:.....Dažādu sociālo grupu kopdzīvojamās mājas dzīvojamo telpu grupa  
16.75.3. Lietošanas veida kods un apraksts:.....1130 - Dažādu sociālo grupu kopdzīvojamās mājas dzīvojamo telpu grupa  
16.75.4. Būves stāvs (stāvi), kurā atrodas telpu grupa:.....4  
16.75.5. Telpu skaits telpu grupā:.....1  
16.75.6. Kopējā platība (m<sup>2</sup>):.....19.2  
16.75.7. Kadastrālās uzmērīšanas datums:.....12.09.2001  
16.75.8. Telpu grupa ietilpst dzīvokļa īpašumā ar kadastra numuru:.....Nav  
16.75.9. Telpu grupa ietilpst būvē ar kadastra apzīmējumu:.....01000572002001  
16.75.10. Būve atrodas vai daļēji atrodas uz zemes vienības ar kadastra apzīmējumu:.....  
01000572002, 01000572003
- 16.76. Telpu grupas kadastra apzīmējums:.....01000572002001079  
16.76.1. Adrese:.....Eduarda Smiļģa iela 44 - 89, Rīga  
16.76.2. Nosaukums:.....Dažādu sociālo grupu kopdzīvojamās mājas dzīvojamo telpu grupa  
16.76.3. Lietošanas veida kods un apraksts:.....1130 - Dažādu sociālo grupu kopdzīvojamās mājas dzīvojamo telpu grupa  
16.76.4. Būves stāvs (stāvi), kurā atrodas telpu grupa:.....4  
16.76.5. Telpu skaits telpu grupā:.....1  
16.76.6. Kopējā platība (m<sup>2</sup>):.....13.5  
16.76.7. Kadastrālās uzmērīšanas datums:.....12.09.2001  
16.76.8. Telpu grupa ietilpst dzīvokļa īpašumā ar kadastra numuru:.....Nav  
16.76.9. Telpu grupa ietilpst būvē ar kadastra apzīmējumu:.....01000572002001  
16.76.10. Būve atrodas vai daļēji atrodas uz zemes vienības ar kadastra apzīmējumu:.....  
01000572002, 01000572003
- 16.77. Telpu grupas kadastra apzīmējums:.....01000572002001080  
16.77.1. Adrese:.....Eduarda Smiļģa iela 44 - 124, Rīga  
16.77.2. Nosaukums:.....Dažādu sociālo grupu kopdzīvojamās mājas dzīvojamo telpu grupa  
16.77.3. Lietošanas veida kods un apraksts:.....1130 - Dažādu sociālo grupu kopdzīvojamās mājas dzīvojamo telpu grupa  
16.77.4. Būves stāvs (stāvi), kurā atrodas telpu grupa:.....4  
16.77.5. Telpu skaits telpu grupā:.....1  
16.77.6. Kopējā platība (m<sup>2</sup>):.....35.9  
16.77.7. Kadastrālās uzmērīšanas datums:.....12.09.2001  
16.77.8. Telpu grupa ietilpst dzīvokļa īpašumā ar kadastra numuru:.....Nav  
16.77.9. Telpu grupa ietilpst būvē ar kadastra apzīmējumu:.....01000572002001  
16.77.10. Būve atrodas vai daļēji atrodas uz zemes vienības ar kadastra apzīmējumu:.....  
01000572002, 01000572003
- 16.78. Telpu grupas kadastra apzīmējums:.....01000572002001081  
16.78.1. Adrese:.....Eduarda Smiļģa iela 44 - 90, Rīga  
16.78.2. Nosaukums:.....Dažādu sociālo grupu kopdzīvojamās mājas dzīvojamo telpu grupa  
16.78.3. Lietošanas veida kods un apraksts:.....1130 - Dažādu sociālo grupu kopdzīvojamās mājas dzīvojamo telpu grupa  
16.78.4. Būves stāvs (stāvi), kurā atrodas telpu grupa:.....4  
16.78.5. Telpu skaits telpu grupā:.....1  
16.78.6. Kopējā platība (m<sup>2</sup>):.....18.5

16.78.7. Kadastrālās uzmērīšanas datums:.....	12.09.2001
16.78.8. Telpu grupa ietilpst dzīvokļa īpašumā ar kadastra numuru:.....	Nav
16.78.9. Telpu grupa ietilpst būvē ar kadastra apzīmējumu:.....	01000572002001
16.78.10. Būve atrodas vai daļēji atrodas uz zemes vienības ar kadastra apzīmējumu:.....	01000572002, 01000572003
16.79. Telpu grupas kadastra apzīmējums:.....	01000572002001082
16.79.1. Adrese:.....	Eduarda Smiļģa iela 44 - 91, Rīga
16.79.2. Nosaukums:.....	Dažādu sociālo grupu kopdzīvojamās mājas dzīvojamo telpu grupa
16.79.3. Lietošanas veida kods un apraksts:.....	1130 - Dažādu sociālo grupu kopdzīvojamās mājas dzīvojamo telpu grupa
16.79.4. Būves stāvs (stāvi), kurā atrodas telpu grupa:.....	4
16.79.5. Telpu skaits telpu grupā:.....	1
16.79.6. Kopējā platība (m <sup>2</sup> ):.....	19.5
16.79.7. Kadastrālās uzmērīšanas datums:.....	12.09.2001
16.79.8. Telpu grupa ietilpst dzīvokļa īpašumā ar kadastra numuru:.....	Nav
16.79.9. Telpu grupa ietilpst būvē ar kadastra apzīmējumu:.....	01000572002001
16.79.10. Būve atrodas vai daļēji atrodas uz zemes vienības ar kadastra apzīmējumu:.....	01000572002, 01000572003
16.80. Telpu grupas kadastra apzīmējums:.....	01000572002001083
16.80.1. Adrese:.....	Eduarda Smiļģa iela 44 - 92, Rīga
16.80.2. Nosaukums:.....	Dažādu sociālo grupu kopdzīvojamās mājas dzīvojamo telpu grupa
16.80.3. Lietošanas veida kods un apraksts:.....	1130 - Dažādu sociālo grupu kopdzīvojamās mājas dzīvojamo telpu grupa
16.80.4. Būves stāvs (stāvi), kurā atrodas telpu grupa:.....	4
16.80.5. Telpu skaits telpu grupā:.....	1
16.80.6. Kopējā platība (m <sup>2</sup> ):.....	18.8
16.80.7. Kadastrālās uzmērīšanas datums:.....	12.09.2001
16.80.8. Telpu grupa ietilpst dzīvokļa īpašumā ar kadastra numuru:.....	Nav
16.80.9. Telpu grupa ietilpst būvē ar kadastra apzīmējumu:.....	01000572002001
16.80.10. Būve atrodas vai daļēji atrodas uz zemes vienības ar kadastra apzīmējumu:.....	01000572002, 01000572003
16.81. Telpu grupas kadastra apzīmējums:.....	01000572002001084
16.81.1. Adrese:.....	Eduarda Smiļģa iela 44 - 93, Rīga
16.81.2. Nosaukums:.....	Dažādu sociālo grupu kopdzīvojamās mājas dzīvojamo telpu grupa
16.81.3. Lietošanas veida kods un apraksts:.....	1130 - Dažādu sociālo grupu kopdzīvojamās mājas dzīvojamo telpu grupa
16.81.4. Būves stāvs (stāvi), kurā atrodas telpu grupa:.....	4
16.81.5. Telpu skaits telpu grupā:.....	1
16.81.6. Kopējā platība (m <sup>2</sup> ):.....	18.7
16.81.7. Kadastrālās uzmērīšanas datums:.....	12.09.2001
16.81.8. Telpu grupa ietilpst dzīvokļa īpašumā ar kadastra numuru:.....	Nav
16.81.9. Telpu grupa ietilpst būvē ar kadastra apzīmējumu:.....	01000572002001
16.81.10. Būve atrodas vai daļēji atrodas uz zemes vienības ar kadastra apzīmējumu:.....	01000572002, 01000572003
16.82. Telpu grupas kadastra apzīmējums:.....	01000572002001085
16.82.1. Adrese:.....	Eduarda Smiļģa iela 44 - 94, Rīga
16.82.2. Nosaukums:.....	Dažādu sociālo grupu kopdzīvojamās mājas dzīvojamo telpu grupa
16.82.3. Lietošanas veida kods un apraksts:.....	1130 - Dažādu sociālo grupu kopdzīvojamās mājas dzīvojamo telpu grupa
16.82.4. Būves stāvs (stāvi), kurā atrodas telpu grupa:.....	4
16.82.5. Telpu skaits telpu grupā:.....	1

16.82.6. Kopējā platība (m <sup>2</sup> ):	18.6
16.82.7. Kadastrālās uzmērīšanas datums:	12.09.2001
16.82.8. Telpu grupa ietilpst dzīvokļa īpašumā ar kadastra numuru:	Nav
16.82.9. Telpu grupa ietilpst būvē ar kadastra apzīmējumu:	01000572002001
16.82.10. Būve atrodas vai daļēji atrodas uz zemes vienības ar kadastra apzīmējumu:	01000572002, 01000572003
16.83. Telpu grupas kadastra apzīmējums:	01000572002001086
16.83.1. Adrese:	Eduarda Smiļģa iela 44 - 95, Rīga
16.83.2. Nosaukums:	Dažādu sociālo grupu kopdzīvojamās mājas dzīvojamo telpu grupa
16.83.3. Lietošanas veida kods un apraksts:	1130 - Dažādu sociālo grupu kopdzīvojamās mājas dzīvojamo telpu grupa
16.83.4. Būves stāvs (stāvi), kurā atrodas telpu grupa:	4
16.83.5. Telpu skaits telpu grupā:	1
16.83.6. Kopējā platība (m <sup>2</sup> ):	19.2
16.83.7. Kadastrālās uzmērīšanas datums:	12.09.2001
16.83.8. Telpu grupa ietilpst dzīvokļa īpašumā ar kadastra numuru:	Nav
16.83.9. Telpu grupa ietilpst būvē ar kadastra apzīmējumu:	01000572002001
16.83.10. Būve atrodas vai daļēji atrodas uz zemes vienības ar kadastra apzīmējumu:	01000572002, 01000572003
16.84. Telpu grupas kadastra apzīmējums:	01000572002001087
16.84.1. Adrese:	Eduarda Smiļģa iela 44 - 96, Rīga
16.84.2. Nosaukums:	Dažādu sociālo grupu kopdzīvojamās mājas dzīvojamo telpu grupa
16.84.3. Lietošanas veida kods un apraksts:	1130 - Dažādu sociālo grupu kopdzīvojamās mājas dzīvojamo telpu grupa
16.84.4. Būves stāvs (stāvi), kurā atrodas telpu grupa:	4
16.84.5. Telpu skaits telpu grupā:	1
16.84.6. Kopējā platība (m <sup>2</sup> ):	19.5
16.84.7. Kadastrālās uzmērīšanas datums:	12.09.2001
16.84.8. Telpu grupa ietilpst dzīvokļa īpašumā ar kadastra numuru:	Nav
16.84.9. Telpu grupa ietilpst būvē ar kadastra apzīmējumu:	01000572002001
16.84.10. Būve atrodas vai daļēji atrodas uz zemes vienības ar kadastra apzīmējumu:	01000572002, 01000572003
16.85. Telpu grupas kadastra apzīmējums:	01000572002001088
16.85.1. Adrese:	Eduarda Smiļģa iela 44 - 97, Rīga
16.85.2. Nosaukums:	Dažādu sociālo grupu kopdzīvojamās mājas dzīvojamo telpu grupa
16.85.3. Lietošanas veida kods un apraksts:	1130 - Dažādu sociālo grupu kopdzīvojamās mājas dzīvojamo telpu grupa
16.85.4. Būves stāvs (stāvi), kurā atrodas telpu grupa:	4
16.85.5. Telpu skaits telpu grupā:	1
16.85.6. Kopējā platība (m <sup>2</sup> ):	19.5
16.85.7. Kadastrālās uzmērīšanas datums:	12.09.2001
16.85.8. Telpu grupa ietilpst dzīvokļa īpašumā ar kadastra numuru:	Nav
16.85.9. Telpu grupa ietilpst būvē ar kadastra apzīmējumu:	01000572002001
16.85.10. Būve atrodas vai daļēji atrodas uz zemes vienības ar kadastra apzīmējumu:	01000572002, 01000572003
16.86. Telpu grupas kadastra apzīmējums:	01000572002001089
16.86.1. Adrese:	Eduarda Smiļģa iela 44 - 98, Rīga
16.86.2. Nosaukums:	Dažādu sociālo grupu kopdzīvojamās mājas dzīvojamo telpu grupa
16.86.3. Lietošanas veida kods un apraksts:	1130 - Dažādu sociālo grupu kopdzīvojamās mājas dzīvojamo telpu grupa
16.86.4. Būves stāvs (stāvi), kurā atrodas telpu grupa:	4

16.86.5. Telpu skaits telpu grupā:.....	1
16.86.6. Kopējā platība (m <sup>2</sup> ):.....	19
16.86.7. Kadastrālās uzmērīšanas datums:.....	12.09.2001
16.86.8. Telpu grupa ietilpst dzīvokļa īpašumā ar kadastra numuru:.....	Nav
16.86.9. Telpu grupa ietilpst būvē ar kadastra apzīmējumu:.....	01000572002001
16.86.10. Būve atrodas vai daļēji atrodas uz zemes vienības ar kadastra apzīmējumu:.....	01000572002, 01000572003
16.87. Telpu grupas kadastra apzīmējums:.....	01000572002001090
16.87.1. Adrese:.....	Eduarda Smiļģa iela 44 - 99, Rīga
16.87.2. Nosaukums:.....	Dažādu sociālo grupu kopdzīvojamās mājas dzīvojamo telpu grupa
16.87.3. Lietošanas veida kods un apraksts:.....	1130 - Dažādu sociālo grupu kopdzīvojamās mājas dzīvojamo telpu grupa
16.87.4. Būves stāvs (stāvi), kurā atrodas telpu grupa:.....	4
16.87.5. Telpu skaits telpu grupā:.....	1
16.87.6. Kopējā platība (m <sup>2</sup> ):.....	19
16.87.7. Kadastrālās uzmērīšanas datums:.....	12.09.2001
16.87.8. Telpu grupa ietilpst dzīvokļa īpašumā ar kadastra numuru:.....	Nav
16.87.9. Telpu grupa ietilpst būvē ar kadastra apzīmējumu:.....	01000572002001
16.87.10. Būve atrodas vai daļēji atrodas uz zemes vienības ar kadastra apzīmējumu:.....	01000572002, 01000572003
16.88. Telpu grupas kadastra apzīmējums:.....	01000572002001091
16.88.1. Adrese:.....	Eduarda Smiļģa iela 44 - 100, Rīga
16.88.2. Nosaukums:.....	Dažādu sociālo grupu kopdzīvojamās mājas dzīvojamo telpu grupa
16.88.3. Lietošanas veida kods un apraksts:.....	1130 - Dažādu sociālo grupu kopdzīvojamās mājas dzīvojamo telpu grupa
16.88.4. Būves stāvs (stāvi), kurā atrodas telpu grupa:.....	4
16.88.5. Telpu skaits telpu grupā:.....	1
16.88.6. Kopējā platība (m <sup>2</sup> ):.....	19.3
16.88.7. Kadastrālās uzmērīšanas datums:.....	12.09.2001
16.88.8. Telpu grupa ietilpst dzīvokļa īpašumā ar kadastra numuru:.....	Nav
16.88.9. Telpu grupa ietilpst būvē ar kadastra apzīmējumu:.....	01000572002001
16.88.10. Būve atrodas vai daļēji atrodas uz zemes vienības ar kadastra apzīmējumu:.....	01000572002, 01000572003
16.89. Telpu grupas kadastra apzīmējums:.....	01000572002001092
16.89.1. Adrese:.....	Eduarda Smiļģa iela 44 - 101, Rīga
16.89.2. Nosaukums:.....	Dažādu sociālo grupu kopdzīvojamās mājas dzīvojamo telpu grupa
16.89.3. Lietošanas veida kods un apraksts:.....	1130 - Dažādu sociālo grupu kopdzīvojamās mājas dzīvojamo telpu grupa
16.89.4. Būves stāvs (stāvi), kurā atrodas telpu grupa:.....	4
16.89.5. Telpu skaits telpu grupā:.....	1
16.89.6. Kopējā platība (m <sup>2</sup> ):.....	19.4
16.89.7. Kadastrālās uzmērīšanas datums:.....	12.09.2001
16.89.8. Telpu grupa ietilpst dzīvokļa īpašumā ar kadastra numuru:.....	Nav
16.89.9. Telpu grupa ietilpst būvē ar kadastra apzīmējumu:.....	01000572002001
16.89.10. Būve atrodas vai daļēji atrodas uz zemes vienības ar kadastra apzīmējumu:.....	01000572002, 01000572003
16.90. Telpu grupas kadastra apzīmējums:.....	01000572002001093
16.90.1. Adrese:.....	Eduarda Smiļģa iela 44 - 102, Rīga
16.90.2. Nosaukums:.....	Dažādu sociālo grupu kopdzīvojamās mājas dzīvojamo telpu grupa
16.90.3. Lietošanas veida kods un apraksts:.....	1130 - Dažādu sociālo grupu kopdzīvojamās mājas dzīvojamo telpu grupa

16.90.4. Būves stāvs (stāvi), kurā atrodas telpu grupa:.....	4
16.90.5. Telpu skaits telpu grupā:.....	1
16.90.6. Kopējā platība (m <sup>2</sup> ):.....	19.2
16.90.7. Kadastrālās uzmērīšanas datums:.....	12.09.2001
16.90.8. Telpu grupa ietilpst dzīvokļa īpašumā ar kadastra numuru:.....	Nav
16.90.9. Telpu grupa ietilpst būvē ar kadastra apzīmējumu:.....	01000572002001
16.90.10. Būve atrodas vai daļēji atrodas uz zemes vienības ar kadastra apzīmējumu:.....	01000572002, 01000572003
16.91. Telpu grupas kadastra apzīmējums:.....	01000572002001094
16.91.1. Adrese:.....	Eduarda Smiļģa iela 44 - 103, Rīga
16.91.2. Nosaukums:.....	Dažādu sociālo grupu kopdzīvojamās mājas dzīvojamo telpu grupa
16.91.3. Lietošanas veida kods un apraksts:.....	1130 - Dažādu sociālo grupu kopdzīvojamās mājas dzīvojamo telpu grupa
16.91.4. Būves stāvs (stāvi), kurā atrodas telpu grupa:.....	4
16.91.5. Telpu skaits telpu grupā:.....	1
16.91.6. Kopējā platība (m <sup>2</sup> ):.....	15.7
16.91.7. Kadastrālās uzmērīšanas datums:.....	12.09.2001
16.91.8. Telpu grupa ietilpst dzīvokļa īpašumā ar kadastra numuru:.....	Nav
16.91.9. Telpu grupa ietilpst būvē ar kadastra apzīmējumu:.....	01000572002001
16.91.10. Būve atrodas vai daļēji atrodas uz zemes vienības ar kadastra apzīmējumu:.....	01000572002, 01000572003
16.92. Telpu grupas kadastra apzīmējums:.....	01000572002001095
16.92.1. Adrese:.....	Eduarda Smiļģa iela 44 - 104, Rīga
16.92.2. Nosaukums:.....	Dažādu sociālo grupu kopdzīvojamās mājas dzīvojamo telpu grupa
16.92.3. Lietošanas veida kods un apraksts:.....	1130 - Dažādu sociālo grupu kopdzīvojamās mājas dzīvojamo telpu grupa
16.92.4. Būves stāvs (stāvi), kurā atrodas telpu grupa:.....	4
16.92.5. Telpu skaits telpu grupā:.....	1
16.92.6. Kopējā platība (m <sup>2</sup> ):.....	18.8
16.92.7. Kadastrālās uzmērīšanas datums:.....	12.09.2001
16.92.8. Telpu grupa ietilpst dzīvokļa īpašumā ar kadastra numuru:.....	Nav
16.92.9. Telpu grupa ietilpst būvē ar kadastra apzīmējumu:.....	01000572002001
16.92.10. Būve atrodas vai daļēji atrodas uz zemes vienības ar kadastra apzīmējumu:.....	01000572002, 01000572003
16.93. Telpu grupas kadastra apzīmējums:.....	01000572002001096
16.93.1. Adrese:.....	Eduarda Smiļģa iela 44 - 105, Rīga
16.93.2. Nosaukums:.....	Dažādu sociālo grupu kopdzīvojamās mājas dzīvojamo telpu grupa
16.93.3. Lietošanas veida kods un apraksts:.....	1130 - Dažādu sociālo grupu kopdzīvojamās mājas dzīvojamo telpu grupa
16.93.4. Būves stāvs (stāvi), kurā atrodas telpu grupa:.....	4
16.93.5. Telpu skaits telpu grupā:.....	1
16.93.6. Kopējā platība (m <sup>2</sup> ):.....	20.2
16.93.7. Kadastrālās uzmērīšanas datums:.....	12.09.2001
16.93.8. Telpu grupa ietilpst dzīvokļa īpašumā ar kadastra numuru:.....	Nav
16.93.9. Telpu grupa ietilpst būvē ar kadastra apzīmējumu:.....	01000572002001
16.93.10. Būve atrodas vai daļēji atrodas uz zemes vienības ar kadastra apzīmējumu:.....	01000572002, 01000572003
16.94. Telpu grupas kadastra apzīmējums:.....	01000572002001097
16.94.1. Adrese:.....	Eduarda Smiļģa iela 44 - 106, Rīga
16.94.2. Nosaukums:.....	Dažādu sociālo grupu kopdzīvojamās mājas dzīvojamo telpu grupa
16.94.3. Lietošanas veida kods un apraksts:.....	1130 - Dažādu sociālo grupu kopdzīvojamās mājas dzīvojamo telpu grupa

mājas dzīvojamo telpu grupa	
16.94.4. Būves stāvs (stāvi), kurā atrodas telpu grupa:.....	4
16.94.5. Telpu skaits telpu grupā:.....	1
16.94.6. Kopējā platība (m <sup>2</sup> ):.....	19.1
16.94.7. Kadastrālās uzmērīšanas datums:.....	12.09.2001
16.94.8. Telpu grupa ietilpst dzīvokļa īpašumā ar kadastra numuru:.....	Nav
16.94.9. Telpu grupa ietilpst būvē ar kadastra apzīmējumu:.....	01000572002001
16.94.10. Būve atrodas vai daļēji atrodas uz zemes vienības ar kadastra apzīmējumu:.....	01000572002, 01000572003
16.95. Telpu grupas kadastra apzīmējums:.....	01000572002001098
16.95.1. Adrese:.....	Eduarda Smiļģa iela 44 - 107, Rīga
16.95.2. Nosaukums:.....	Dažādu sociālo grupu kopdzīvojamās mājas dzīvojamo telpu grupa
16.95.3. Lietošanas veida kods un apraksts:.....	1130 - Dažādu sociālo grupu kopdzīvojamās mājas dzīvojamo telpu grupa
16.95.4. Būves stāvs (stāvi), kurā atrodas telpu grupa:.....	4
16.95.5. Telpu skaits telpu grupā:.....	1
16.95.6. Kopējā platība (m <sup>2</sup> ):.....	12.3
16.95.7. Kadastrālās uzmērīšanas datums:.....	12.09.2001
16.95.8. Telpu grupa ietilpst dzīvokļa īpašumā ar kadastra numuru:.....	Nav
16.95.9. Telpu grupa ietilpst būvē ar kadastra apzīmējumu:.....	01000572002001
16.95.10. Būve atrodas vai daļēji atrodas uz zemes vienības ar kadastra apzīmējumu:.....	01000572002, 01000572003
16.96. Telpu grupas kadastra apzīmējums:.....	01000572002001099
16.96.1. Adrese:.....	Eduarda Smiļģa iela 44 - 108, Rīga
16.96.2. Nosaukums:.....	Dažādu sociālo grupu kopdzīvojamās mājas dzīvojamo telpu grupa
16.96.3. Lietošanas veida kods un apraksts:.....	1130 - Dažādu sociālo grupu kopdzīvojamās mājas dzīvojamo telpu grupa
16.96.4. Būves stāvs (stāvi), kurā atrodas telpu grupa:.....	4
16.96.5. Telpu skaits telpu grupā:.....	1
16.96.6. Kopējā platība (m <sup>2</sup> ):.....	18.9
16.96.7. Kadastrālās uzmērīšanas datums:.....	12.09.2001
16.96.8. Telpu grupa ietilpst dzīvokļa īpašumā ar kadastra numuru:.....	Nav
16.96.9. Telpu grupa ietilpst būvē ar kadastra apzīmējumu:.....	01000572002001
16.96.10. Būve atrodas vai daļēji atrodas uz zemes vienības ar kadastra apzīmējumu:.....	01000572002, 01000572003
16.97. Telpu grupas kadastra apzīmējums:.....	01000572002001100
16.97.1. Adrese:.....	Eduarda Smiļģa iela 44 - 109, Rīga
16.97.2. Nosaukums:.....	Dažādu sociālo grupu kopdzīvojamās mājas dzīvojamo telpu grupa
16.97.3. Lietošanas veida kods un apraksts:.....	1130 - Dažādu sociālo grupu kopdzīvojamās mājas dzīvojamo telpu grupa
16.97.4. Būves stāvs (stāvi), kurā atrodas telpu grupa:.....	4
16.97.5. Telpu skaits telpu grupā:.....	1
16.97.6. Kopējā platība (m <sup>2</sup> ):.....	19
16.97.7. Kadastrālās uzmērīšanas datums:.....	12.09.2001
16.97.8. Telpu grupa ietilpst dzīvokļa īpašumā ar kadastra numuru:.....	Nav
16.97.9. Telpu grupa ietilpst būvē ar kadastra apzīmējumu:.....	01000572002001
16.97.10. Būve atrodas vai daļēji atrodas uz zemes vienības ar kadastra apzīmējumu:.....	01000572002, 01000572003
16.98. Telpu grupas kadastra apzīmējums:.....	01000572002001101
16.98.1. Adrese:.....	Eduarda Smiļģa iela 44 - 110, Rīga
16.98.2. Nosaukums:.....	Dažādu sociālo grupu kopdzīvojamās mājas dzīvojamo telpu grupa

16.98.3. Lietošanas veida kods un apraksts:.....1130 - Dažādu sociālo grupu kopdzīvojamās mājas dzīvojamo telpu grupa	
16.98.4. Būves stāvs (stāvi), kurā atrodas telpu grupa:.....	4
16.98.5. Telpu skaits telpu grupā:.....	1
16.98.6. Kopējā platība (m <sup>2</sup> ):.....	18.7
16.98.7. Kadastrālās uzmērīšanas datums:.....	12.09.2001
16.98.8. Telpu grupa ietilpst dzīvokļa īpašumā ar kadastra numuru:.....	Nav
16.98.9. Telpu grupa ietilpst būvē ar kadastra apzīmējumu:.....	01000572002001
16.98.10. Būve atrodas vai daļēji atrodas uz zemes vienības ar kadastra apzīmējumu:.....	01000572002, 01000572003
16.99. Telpu grupas kadastra apzīmējums:.....	01000572002001102
16.99.1. Adrese:.....	Eduarda Smiļģa iela 44 - 111, Rīga
16.99.2. Nosaukums:.....	Dažādu sociālo grupu kopdzīvojamās mājas dzīvojamo telpu grupa
16.99.3. Lietošanas veida kods un apraksts:.....1130 - Dažādu sociālo grupu kopdzīvojamās mājas dzīvojamo telpu grupa	
16.99.4. Būves stāvs (stāvi), kurā atrodas telpu grupa:.....	4
16.99.5. Telpu skaits telpu grupā:.....	2
16.99.6. Kopējā platība (m <sup>2</sup> ):.....	19.2
16.99.7. Kadastrālās uzmērīšanas datums:.....	12.09.2001
16.99.8. Telpu grupa ietilpst dzīvokļa īpašumā ar kadastra numuru:.....	Nav
16.99.9. Telpu grupa ietilpst būvē ar kadastra apzīmējumu:.....	01000572002001
16.99.10. Būve atrodas vai daļēji atrodas uz zemes vienības ar kadastra apzīmējumu:.....	01000572002, 01000572003
16.100. Telpu grupas kadastra apzīmējums:.....	01000572002001103
16.100.1. Adrese:.....	Eduarda Smiļģa iela 44 - 112, Rīga
16.100.2. Nosaukums:.....	Dažādu sociālo grupu kopdzīvojamās mājas dzīvojamo telpu grupa
16.100.3. Lietošanas veida kods un apraksts:.....1130 - Dažādu sociālo grupu kopdzīvojamās mājas dzīvojamo telpu grupa	
16.100.4. Būves stāvs (stāvi), kurā atrodas telpu grupa:.....	4
16.100.5. Telpu skaits telpu grupā:.....	1
16.100.6. Kopējā platība (m <sup>2</sup> ):.....	18.1
16.100.7. Kadastrālās uzmērīšanas datums:.....	12.09.2001
16.100.8. Telpu grupa ietilpst dzīvokļa īpašumā ar kadastra numuru:.....	Nav
16.100.9. Telpu grupa ietilpst būvē ar kadastra apzīmējumu:.....	01000572002001
16.100.10. Būve atrodas vai daļēji atrodas uz zemes vienības ar kadastra apzīmējumu:.....	01000572002, 01000572003
16.101. Telpu grupas kadastra apzīmējums:.....	01000572002001104
16.101.1. Adrese:.....	Eduarda Smiļģa iela 44 - 113, Rīga
16.101.2. Nosaukums:.....	Dažādu sociālo grupu kopdzīvojamās mājas dzīvojamo telpu grupamā
16.101.3. Lietošanas veida kods un apraksts:.....1130 - Dažādu sociālo grupu kopdzīvojamās mājas dzīvojamo telpu grupa	
16.101.4. Būves stāvs (stāvi), kurā atrodas telpu grupa:.....	4
16.101.5. Telpu skaits telpu grupā:.....	1
16.101.6. Kopējā platība (m <sup>2</sup> ):.....	18.5
16.101.7. Kadastrālās uzmērīšanas datums:.....	12.09.2001
16.101.8. Telpu grupa ietilpst dzīvokļa īpašumā ar kadastra numuru:.....	Nav
16.101.9. Telpu grupa ietilpst būvē ar kadastra apzīmējumu:.....	01000572002001
16.101.10. Būve atrodas vai daļēji atrodas uz zemes vienības ar kadastra apzīmējumu:.....	01000572002, 01000572003
16.102. Telpu grupas kadastra apzīmējums:.....	01000572002001105

- 16.102.1. Adrese:.....Eduarda Smiļģa iela 44 - 114, Rīga
- 16.102.2. Nosaukums:.....Dažādu sociālo grupu kopdzīvojamās mājas dzīvojamo telpu grupa
- 16.102.3. Lietošanas veida kods un apraksts:.....1130 - Dažādu sociālo grupu kopdzīvojamās mājas dzīvojamo telpu grupa
- 16.102.4. Būves stāvs (stāvi), kurā atrodas telpu grupa:.....4
- 16.102.5. Telpu skaits telpu grupā:.....1
- 16.102.6. Kopējā platība (m<sup>2</sup>):.....17.1
- 16.102.7. Kadastrālās uzmērīšanas datums:.....12.09.2001
- 16.102.8. Telpu grupa ietilpst dzīvokļa īpašumā ar kadastra numuru:.....Nav
- 16.102.9. Telpu grupa ietilpst būvē ar kadastra apzīmējumu:.....01000572002001
- 16.102.10. Būve atrodas vai daļēji atrodas uz zemes vienības ar kadastra apzīmējumu:.....01000572002, 01000572003
- 16.103. Telpu grupas kadastra apzīmējums:.....01000572002001106
- 16.103.1. Adrese:.....Nav
- 16.103.2. Nosaukums:.....Policija
- 16.103.3. Lietošanas veida kods un apraksts:.....1220 - Biroja telpu grupa
- 16.103.4. Būves stāvs (stāvi), kurā atrodas telpu grupa:.....1
- 16.103.5. Telpu skaits telpu grupā:.....14
- 16.103.6. Kopējā platība (m<sup>2</sup>):.....204.4
- 16.103.7. Kadastrālās uzmērīšanas datums:.....26.10.2016
- 16.103.8. Telpu grupa ietilpst dzīvokļa īpašumā ar kadastra numuru:.....Nav
- 16.103.9. Telpu grupa ietilpst būvē ar kadastra apzīmējumu:.....01000572002001
- 16.103.10. Būve atrodas vai daļēji atrodas uz zemes vienības ar kadastra apzīmējumu:.....01000572002, 01000572003
- 16.104. Telpu grupas kadastra apzīmējums:.....01000572002001107
- 16.104.1. Adrese:.....Nav
- 16.104.2. Nosaukums:.....Prokuratūra
- 16.104.3. Lietošanas veida kods un apraksts:.....1220 - Biroja telpu grupa
- 16.104.4. Būves stāvs (stāvi), kurā atrodas telpu grupa:.....1
- 16.104.5. Telpu skaits telpu grupā:.....21
- 16.104.6. Kopējā platība (m<sup>2</sup>):.....365.4
- 16.104.7. Kadastrālās uzmērīšanas datums:.....26.10.2016
- 16.104.8. Telpu grupa ietilpst dzīvokļa īpašumā ar kadastra numuru:.....Nav
- 16.104.9. Telpu grupa ietilpst būvē ar kadastra apzīmējumu:.....01000572002001
- 16.104.10. Būve atrodas vai daļēji atrodas uz zemes vienības ar kadastra apzīmējumu:.....01000572002, 01000572003
- 16.105. Telpu grupas kadastra apzīmējums:.....01000572002001108
- 16.105.1. Adrese:.....Nav
- 16.105.2. Nosaukums:.....Kantora telpas
- 16.105.3. Lietošanas veida kods un apraksts:.....1220 - Biroja telpu grupa
- 16.105.4. Būves stāvs (stāvi), kurā atrodas telpu grupa:.....1
- 16.105.5. Telpu skaits telpu grupā:.....17
- 16.105.6. Kopējā platība (m<sup>2</sup>):.....317.3
- 16.105.7. Kadastrālās uzmērīšanas datums:.....26.10.2016
- 16.105.8. Telpu grupa ietilpst dzīvokļa īpašumā ar kadastra numuru:.....Nav
- 16.105.9. Telpu grupa ietilpst būvē ar kadastra apzīmējumu:.....01000572002001
- 16.105.10. Būve atrodas vai daļēji atrodas uz zemes vienības ar kadastra apzīmējumu:.....01000572002, 01000572003
- 16.106. Telpu grupas kadastra apzīmējums:.....01000572002001109
- 16.106.1. Adrese:.....Eduarda Smiļģa iela 44 - 115, Rīga
- 16.106.2. Nosaukums:.....Ārstu prakse

- 16.106.3. Lietošanas veida kods un apraksts:.....1264 - Ārstniecības vai veselības aprūpes iestāžu telpu grupa
- 16.106.4. Būves stāvs (stāvi), kurā atrodas telpu grupa:.....-1
- 16.106.5. Telpu skaits telpu grupā:.....13
- 16.106.6. Kopējā platība (m<sup>2</sup>):.....205.5
- 16.106.7. Kadastrālās uzmērīšanas datums:.....26.10.2016
- 16.106.8. Telpu grupa ietilpst dzīvokļa īpašumā ar kadastra numuru:.....Nav
- 16.106.9. Telpu grupa ietilpst būvē ar kadastra apzīmējumu:.....01000572002001
- 16.106.10. Būve atrodas vai daļēji atrodas uz zemes vienības ar kadastra apzīmējumu:.....01000572002, 01000572003
- 16.107. Telpu grupas kadastra apzīmējums:.....01000572002001110
- 16.107.1. Adrese:.....Nav
- 16.107.2. Nosaukums:.....Veikals
- 16.107.3. Lietošanas veida kods un apraksts:.....1230 - Vairumtirdzniecības un mazumtirdzniecības telpu grupa
- 16.107.4. Būves stāvs (stāvi), kurā atrodas telpu grupa:.....-1
- 16.107.5. Telpu skaits telpu grupā:.....3
- 16.107.6. Kopējā platība (m<sup>2</sup>):.....38.4
- 16.107.7. Kadastrālās uzmērīšanas datums:.....26.10.2016
- 16.107.8. Telpu grupa ietilpst dzīvokļa īpašumā ar kadastra numuru:.....Nav
- 16.107.9. Telpu grupa ietilpst būvē ar kadastra apzīmējumu:.....01000572002001
- 16.107.10. Būve atrodas vai daļēji atrodas uz zemes vienības ar kadastra apzīmējumu:.....01000572002, 01000572003
- 16.108. Telpu grupas kadastra apzīmējums:.....01000572002001111
- 16.108.1. Adrese:.....Nav
- 16.108.2. Nosaukums:.....Veikals
- 16.108.3. Lietošanas veida kods un apraksts:.....1230 - Vairumtirdzniecības un mazumtirdzniecības telpu grupa
- 16.108.4. Būves stāvs (stāvi), kurā atrodas telpu grupa:.....-1
- 16.108.5. Telpu skaits telpu grupā:.....3
- 16.108.6. Kopējā platība (m<sup>2</sup>):.....21.8
- 16.108.7. Kadastrālās uzmērīšanas datums:.....26.10.2016
- 16.108.8. Telpu grupa ietilpst dzīvokļa īpašumā ar kadastra numuru:.....Nav
- 16.108.9. Telpu grupa ietilpst būvē ar kadastra apzīmējumu:.....01000572002001
- 16.108.10. Būve atrodas vai daļēji atrodas uz zemes vienības ar kadastra apzīmējumu:.....01000572002, 01000572003
- 16.109. Telpu grupas kadastra apzīmējums:.....01000572002001112
- 16.109.1. Adrese:.....Nav
- 16.109.2. Nosaukums:.....Dienesta telpa
- 16.109.3. Lietošanas veida kods un apraksts:.....1220 - Biroja telpu grupa
- 16.109.4. Būves stāvs (stāvi), kurā atrodas telpu grupa:.....3
- 16.109.5. Telpu skaits telpu grupā:.....1
- 16.109.6. Kopējā platība (m<sup>2</sup>):.....19.2
- 16.109.7. Kadastrālās uzmērīšanas datums:.....06.12.2005
- 16.109.8. Telpu grupa ietilpst dzīvokļa īpašumā ar kadastra numuru:.....Nav
- 16.109.9. Telpu grupa ietilpst būvē ar kadastra apzīmējumu:.....01000572002001
- 16.109.10. Būve atrodas vai daļēji atrodas uz zemes vienības ar kadastra apzīmējumu:.....01000572002, 01000572003
- 16.110. Telpu grupas kadastra apzīmējums:.....01000572002001113
- 16.110.1. Adrese:.....Eduarda Smiļģa iela 44 - 15, Rīga
- 16.110.2. Nosaukums:.....Dažādu sociālo grupu kopdzīvojamās mājas dzīvojamo telpu grupa

16.110.3. Lietošanas veida kods un apraksts:.....1130 - Dažādu sociālo grupu kopdzīvojamās mājas dzīvojamo telpu grupa	
16.110.4. Būves stāvs (stāvi), kurā atrodas telpu grupa:.....	2
16.110.5. Telpu skaits telpu grupā:.....	2
16.110.6. Kopējā platība (m <sup>2</sup> ):.....	30
16.110.7. Kadastrālās uzmērīšanas datums:.....	12.08.2015
16.110.8. Telpu grupa ietilpst dzīvokļa īpašumā ar kadastra numuru:.....	Nav
16.110.9. Telpu grupa ietilpst būvē ar kadastra apzīmējumu:.....	01000572002001
16.110.10. Būve atrodas vai daļēji atrodas uz zemes vienības ar kadastra apzīmējumu:.....	01000572002, 01000572003
16.111. Telpu grupas kadastra apzīmējums:.....	01000572002001901
16.111.1. Adrese:.....	Nav
16.111.2. Nosaukums:.....	Kāpņu telpa
16.111.3. Lietošanas veida kods un apraksts:.....	1200 - Koplietošanas telpu grupa
16.111.4. Būves stāvs (stāvi), kurā atrodas telpu grupa:.....	-1, 1
16.111.5. Telpu skaits telpu grupā:.....	3
16.111.6. Kopējā platība (m <sup>2</sup> ):.....	72.3
16.111.7. Kadastrālās uzmērīšanas datums:.....	26.10.2016
16.111.8. Telpu grupa ietilpst dzīvokļa īpašumā ar kadastra numuru:.....	Nav
16.111.9. Telpu grupa ietilpst būvē ar kadastra apzīmējumu:.....	01000572002001
16.111.10. Būve atrodas vai daļēji atrodas uz zemes vienības ar kadastra apzīmējumu:.....	01000572002, 01000572003
16.112. Telpu grupas kadastra apzīmējums:.....	01000572002001902
16.112.1. Adrese:.....	Nav
16.112.2. Nosaukums:.....	Kāpņu telpa
16.112.3. Lietošanas veida kods un apraksts:.....	1200 - Koplietošanas telpu grupa
16.112.4. Būves stāvs (stāvi), kurā atrodas telpu grupa:.....	-1, 1, 2, 3, 4
16.112.5. Telpu skaits telpu grupā:.....	6
16.112.6. Kopējā platība (m <sup>2</sup> ):.....	100.9
16.112.7. Kadastrālās uzmērīšanas datums:.....	26.10.2016
16.112.8. Telpu grupa ietilpst dzīvokļa īpašumā ar kadastra numuru:.....	Nav
16.112.9. Telpu grupa ietilpst būvē ar kadastra apzīmējumu:.....	01000572002001
16.112.10. Būve atrodas vai daļēji atrodas uz zemes vienības ar kadastra apzīmējumu:.....	01000572002, 01000572003
16.113. Telpu grupas kadastra apzīmējums:.....	01000572002001903
16.113.1. Adrese:.....	Nav
16.113.2. Nosaukums:.....	Gaitenis
16.113.3. Lietošanas veida kods un apraksts:.....	1200 - Koplietošanas telpu grupa
16.113.4. Būves stāvs (stāvi), kurā atrodas telpu grupa:.....	1
16.113.5. Telpu skaits telpu grupā:.....	1
16.113.6. Kopējā platība (m <sup>2</sup> ):.....	2.7
16.113.7. Kadastrālās uzmērīšanas datums:.....	26.10.2016
16.113.8. Telpu grupa ietilpst dzīvokļa īpašumā ar kadastra numuru:.....	Nav
16.113.9. Telpu grupa ietilpst būvē ar kadastra apzīmējumu:.....	01000572002001
16.113.10. Būve atrodas vai daļēji atrodas uz zemes vienības ar kadastra apzīmējumu:.....	01000572002, 01000572003
16.114. Telpu grupas kadastra apzīmējums:.....	01000572002001904
16.114.1. Adrese:.....	Nav
16.114.2. Nosaukums:.....	Kāpņu telpa
16.114.3. Lietošanas veida kods un apraksts:.....	1200 - Koplietošanas telpu grupa
16.114.4. Būves stāvs (stāvi), kurā atrodas telpu grupa:.....	-1, 1, 2, 3, 4

16.114.5. Telpu skaits telpu grupā:.....	6
16.114.6. Kopējā platība (m <sup>2</sup> ):.....	99.7
16.114.7. Kadastrālās uzmērīšanas datums:.....	26.10.2016
16.114.8. Telpu grupa ietilpst dzīvokļa īpašumā ar kadastra numuru:.....	Nav
16.114.9. Telpu grupa ietilpst būvē ar kadastra apzīmējumu:.....	01000572002001
16.114.10. Būve atrodas vai daļēji atrodas uz zemes vienības ar kadastra apzīmējumu:.....	01000572002, 01000572003
16.115. Telpu grupas kadastra apzīmējums:.....	01000572002001905
16.115.1. Adrese:.....	Nav
16.115.2. Nosaukums:.....	Gaitenis
16.115.3. Lietošanas veida kods un apraksts:.....	1200 - Koplietošanas telpu grupa
16.115.4. Būves stāvs (stāvi), kurā atrodas telpu grupa:.....	2
16.115.5. Telpu skaits telpu grupā:.....	1
16.115.6. Kopējā platība (m <sup>2</sup> ):.....	214.8
16.115.7. Kadastrālās uzmērīšanas datums:.....	12.09.2001
16.115.8. Telpu grupa ietilpst dzīvokļa īpašumā ar kadastra numuru:.....	Nav
16.115.9. Telpu grupa ietilpst būvē ar kadastra apzīmējumu:.....	01000572002001
16.115.10. Būve atrodas vai daļēji atrodas uz zemes vienības ar kadastra apzīmējumu:.....	01000572002, 01000572003
16.116. Telpu grupas kadastra apzīmējums:.....	01000572002001906
16.116.1. Adrese:.....	Nav
16.116.2. Nosaukums:.....	Saimniecības istaba
16.116.3. Lietošanas veida kods un apraksts:.....	1200 - Koplietošanas telpu grupa
16.116.4. Būves stāvs (stāvi), kurā atrodas telpu grupa:.....	2
16.116.5. Telpu skaits telpu grupā:.....	1
16.116.6. Kopējā platība (m <sup>2</sup> ):.....	4.7
16.116.7. Kadastrālās uzmērīšanas datums:.....	12.09.2001
16.116.8. Telpu grupa ietilpst dzīvokļa īpašumā ar kadastra numuru:.....	Nav
16.116.9. Telpu grupa ietilpst būvē ar kadastra apzīmējumu:.....	01000572002001
16.116.10. Būve atrodas vai daļēji atrodas uz zemes vienības ar kadastra apzīmējumu:.....	01000572002, 01000572003
16.117. Telpu grupas kadastra apzīmējums:.....	01000572002001907
16.117.1. Adrese:.....	Nav
16.117.2. Nosaukums:.....	Mazgātava
16.117.3. Lietošanas veida kods un apraksts:.....	1200 - Koplietošanas telpu grupa
16.117.4. Būves stāvs (stāvi), kurā atrodas telpu grupa:.....	2
16.117.5. Telpu skaits telpu grupā:.....	1
16.117.6. Kopējā platība (m <sup>2</sup> ):.....	12.2
16.117.7. Kadastrālās uzmērīšanas datums:.....	12.09.2001
16.117.8. Telpu grupa ietilpst dzīvokļa īpašumā ar kadastra numuru:.....	Nav
16.117.9. Telpu grupa ietilpst būvē ar kadastra apzīmējumu:.....	01000572002001
16.117.10. Būve atrodas vai daļēji atrodas uz zemes vienības ar kadastra apzīmējumu:.....	01000572002, 01000572003
16.118. Telpu grupas kadastra apzīmējums:.....	01000572002001908
16.118.1. Adrese:.....	Nav
16.118.2. Nosaukums:.....	Tualete
16.118.3. Lietošanas veida kods un apraksts:.....	1200 - Koplietošanas telpu grupa
16.118.4. Būves stāvs (stāvi), kurā atrodas telpu grupa:.....	2
16.118.5. Telpu skaits telpu grupā:.....	2
16.118.6. Kopējā platība (m <sup>2</sup> ):.....	13.7
16.118.7. Kadastrālās uzmērīšanas datums:.....	12.09.2001

- 16.118.8. Telpu grupa ietilpst dzīvokļa īpašumā ar kadastra numuru:.....Nav  
16.118.9. Telpu grupa ietilpst būvē ar kadastra apzīmējumu:.....01000572002001  
16.118.10. Būve atrodas vai daļēji atrodas uz zemes vienības ar kadastra apzīmējumu:.....  
01000572002, 01000572003
- 16.119. Telpu grupas kadastra apzīmējums:.....01000572002001909  
16.119.1. Adrese:.....Nav  
16.119.2. Nosaukums:.....Saimniecības telpa  
16.119.3. Lietošanas veida kods un apraksts:.....1200 - Koplietošanas telpu grupa  
16.119.4. Būves stāvs (stāvi), kurā atrodas telpu grupa:.....2  
16.119.5. Telpu skaits telpu grupā:.....1  
16.119.6. Kopējā platība (m<sup>2</sup>):.....3.5  
16.119.7. Kadastrālās uzmērīšanas datums:.....12.09.2001  
16.119.8. Telpu grupa ietilpst dzīvokļa īpašumā ar kadastra numuru:.....Nav  
16.119.9. Telpu grupa ietilpst būvē ar kadastra apzīmējumu:.....01000572002001  
16.119.10. Būve atrodas vai daļēji atrodas uz zemes vienības ar kadastra apzīmējumu:.....  
01000572002, 01000572003
- 16.120. Telpu grupas kadastra apzīmējums:.....01000572002001910  
16.120.1. Adrese:.....Nav  
16.120.2. Nosaukums:.....Koplietošanas telpas  
16.120.3. Lietošanas veida kods un apraksts:.....1200 - Koplietošanas telpu grupa  
16.120.4. Būves stāvs (stāvi), kurā atrodas telpu grupa:.....2  
16.120.5. Telpu skaits telpu grupā:.....3  
16.120.6. Kopējā platība (m<sup>2</sup>):.....17.8  
16.120.7. Kadastrālās uzmērīšanas datums:.....12.09.2001  
16.120.8. Telpu grupa ietilpst dzīvokļa īpašumā ar kadastra numuru:.....Nav  
16.120.9. Telpu grupa ietilpst būvē ar kadastra apzīmējumu:.....01000572002001  
16.120.10. Būve atrodas vai daļēji atrodas uz zemes vienības ar kadastra apzīmējumu:.....  
01000572002, 01000572003
- 16.121. Telpu grupas kadastra apzīmējums:.....01000572002001911  
16.121.1. Adrese:.....Nav  
16.121.2. Nosaukums:.....Koplietošanas telpas  
16.121.3. Lietošanas veida kods un apraksts:.....1200 - Koplietošanas telpu grupa  
16.121.4. Būves stāvs (stāvi), kurā atrodas telpu grupa:.....2  
16.121.5. Telpu skaits telpu grupā:.....2  
16.121.6. Kopējā platība (m<sup>2</sup>):.....15.7  
16.121.7. Kadastrālās uzmērīšanas datums:.....12.09.2001  
16.121.8. Telpu grupa ietilpst dzīvokļa īpašumā ar kadastra numuru:.....Nav  
16.121.9. Telpu grupa ietilpst būvē ar kadastra apzīmējumu:.....01000572002001  
16.121.10. Būve atrodas vai daļēji atrodas uz zemes vienības ar kadastra apzīmējumu:.....  
01000572002, 01000572003
- 16.122. Telpu grupas kadastra apzīmējums:.....01000572002001912  
16.122.1. Adrese:.....Nav  
16.122.2. Nosaukums:.....Pieliekamais  
16.122.3. Lietošanas veida kods un apraksts:.....1200 - Koplietošanas telpu grupa  
16.122.4. Būves stāvs (stāvi), kurā atrodas telpu grupa:.....2  
16.122.5. Telpu skaits telpu grupā:.....1  
16.122.6. Kopējā platība (m<sup>2</sup>):.....0.4  
16.122.7. Kadastrālās uzmērīšanas datums:.....12.09.2001  
16.122.8. Telpu grupa ietilpst dzīvokļa īpašumā ar kadastra numuru:.....Nav  
16.122.9. Telpu grupa ietilpst būvē ar kadastra apzīmējumu:.....01000572002001  
16.122.10. Būve atrodas vai daļēji atrodas uz zemes vienības ar kadastra apzīmējumu:.....

01000572002, 01000572003

- 16.123. Telpu grupas kadastra apzīmējums:.....01000572002001913  
16.123.1. Adrese:.....Nav  
16.123.2. Nosaukums:.....Koplietošanas telpas  
16.123.3. Lietošanas veida kods un apraksts:.....1200 - Koplietošanas telpu grupa  
16.123.4. Būves stāvs (stāvi), kurā atrodas telpu grupa:.....2  
16.123.5. Telpu skaits telpu grupā:.....3  
16.123.6. Kopējā platība (m<sup>2</sup>):.....18.5  
16.123.7. Kadastrālās uzmērīšanas datums:.....12.09.2001  
16.123.8. Telpu grupa ietilpst dzīvokļa īpašumā ar kadastra numuru:.....Nav  
16.123.9. Telpu grupa ietilpst būvē ar kadastra apzīmējumu:.....01000572002001  
16.123.10. Būve atrodas vai daļēji atrodas uz zemes vienības ar kadastra apzīmējumu:.....  
01000572002, 01000572003
- 16.124. Telpu grupas kadastra apzīmējums:.....01000572002001914  
16.124.1. Adrese:.....Nav  
16.124.2. Nosaukums:.....Tualete  
16.124.3. Lietošanas veida kods un apraksts:.....1200 - Koplietošanas telpu grupa  
16.124.4. Būves stāvs (stāvi), kurā atrodas telpu grupa:.....2  
16.124.5. Telpu skaits telpu grupā:.....2  
16.124.6. Kopējā platība (m<sup>2</sup>):.....17.3  
16.124.7. Kadastrālās uzmērīšanas datums:.....12.09.2001  
16.124.8. Telpu grupa ietilpst dzīvokļa īpašumā ar kadastra numuru:.....Nav  
16.124.9. Telpu grupa ietilpst būvē ar kadastra apzīmējumu:.....01000572002001  
16.124.10. Būve atrodas vai daļēji atrodas uz zemes vienības ar kadastra apzīmējumu:.....  
01000572002, 01000572003
- 16.125. Telpu grupas kadastra apzīmējums:.....01000572002001915  
16.125.1. Adrese:.....Nav  
16.125.2. Nosaukums:.....Saimniecības telpa  
16.125.3. Lietošanas veida kods un apraksts:.....1200 - Koplietošanas telpu grupa  
16.125.4. Būves stāvs (stāvi), kurā atrodas telpu grupa:.....2  
16.125.5. Telpu skaits telpu grupā:.....1  
16.125.6. Kopējā platība (m<sup>2</sup>):.....4.2  
16.125.7. Kadastrālās uzmērīšanas datums:.....12.09.2001  
16.125.8. Telpu grupa ietilpst dzīvokļa īpašumā ar kadastra numuru:.....Nav  
16.125.9. Telpu grupa ietilpst būvē ar kadastra apzīmējumu:.....01000572002001  
16.125.10. Būve atrodas vai daļēji atrodas uz zemes vienības ar kadastra apzīmējumu:.....  
01000572002, 01000572003
- 16.126. Telpu grupas kadastra apzīmējums:.....01000572002001916  
16.126.1. Adrese:.....Nav  
16.126.2. Nosaukums:.....Mazgāšanās telpa  
16.126.3. Lietošanas veida kods un apraksts:.....1200 - Koplietošanas telpu grupa  
16.126.4. Būves stāvs (stāvi), kurā atrodas telpu grupa:.....2  
16.126.5. Telpu skaits telpu grupā:.....1  
16.126.6. Kopējā platība (m<sup>2</sup>):.....12.9  
16.126.7. Kadastrālās uzmērīšanas datums:.....12.09.2001  
16.126.8. Telpu grupa ietilpst dzīvokļa īpašumā ar kadastra numuru:.....Nav  
16.126.9. Telpu grupa ietilpst būvē ar kadastra apzīmējumu:.....01000572002001  
16.126.10. Būve atrodas vai daļēji atrodas uz zemes vienības ar kadastra apzīmējumu:.....  
01000572002, 01000572003
- 16.127. Telpu grupas kadastra apzīmējums:.....01000572002001917  
16.127.1. Adrese:.....Nav

16.127.2. Nosaukums:.....	Virtuve
16.127.3. Lietošanas veida kods un apraksts:.....	1200 - Koplietošanas telpu grupa
16.127.4. Būves stāvs (stāvi), kurā atrodas telpu grupa:.....	2
16.127.5. Telpu skaits telpu grupā:.....	1
16.127.6. Kopējā platība (m <sup>2</sup> ):.....	18
16.127.7. Kadastrālās uzmērīšanas datums:.....	12.09.2001
16.127.8. Telpu grupa ietilpst dzīvokļa īpašumā ar kadastra numuru:.....	Nav
16.127.9. Telpu grupa ietilpst būvē ar kadastra apzīmējumu:.....	01000572002001
16.127.10. Būve atrodas vai daļēji atrodas uz zemes vienības ar kadastra apzīmējumu:.....	01000572002, 01000572003
16.128. Telpu grupas kadastra apzīmējums:.....	01000572002001918
16.128.1. Adrese:.....	Nav
16.128.2. Nosaukums:.....	Gaitenis
16.128.3. Lietošanas veida kods un apraksts:.....	1200 - Koplietošanas telpu grupa
16.128.4. Būves stāvs (stāvi), kurā atrodas telpu grupa:.....	3
16.128.5. Telpu skaits telpu grupā:.....	1
16.128.6. Kopējā platība (m <sup>2</sup> ):.....	216.6
16.128.7. Kadastrālās uzmērīšanas datums:.....	12.09.2001
16.128.8. Telpu grupa ietilpst dzīvokļa īpašumā ar kadastra numuru:.....	Nav
16.128.9. Telpu grupa ietilpst būvē ar kadastra apzīmējumu:.....	01000572002001
16.128.10. Būve atrodas vai daļēji atrodas uz zemes vienības ar kadastra apzīmējumu:.....	01000572002, 01000572003
16.129. Telpu grupas kadastra apzīmējums:.....	01000572002001919
16.129.1. Adrese:.....	Nav
16.129.2. Nosaukums:.....	Mazgāšanās telpa
16.129.3. Lietošanas veida kods un apraksts:.....	1200 - Koplietošanas telpu grupa
16.129.4. Būves stāvs (stāvi), kurā atrodas telpu grupa:.....	3
16.129.5. Telpu skaits telpu grupā:.....	1
16.129.6. Kopējā platība (m <sup>2</sup> ):.....	13.3
16.129.7. Kadastrālās uzmērīšanas datums:.....	12.09.2001
16.129.8. Telpu grupa ietilpst dzīvokļa īpašumā ar kadastra numuru:.....	Nav
16.129.9. Telpu grupa ietilpst būvē ar kadastra apzīmējumu:.....	01000572002001
16.129.10. Būve atrodas vai daļēji atrodas uz zemes vienības ar kadastra apzīmējumu:.....	01000572002, 01000572003
16.130. Telpu grupas kadastra apzīmējums:.....	01000572002001920
16.130.1. Adrese:.....	Nav
16.130.2. Nosaukums:.....	Saimniecības telpa
16.130.3. Lietošanas veida kods un apraksts:.....	1200 - Koplietošanas telpu grupa
16.130.4. Būves stāvs (stāvi), kurā atrodas telpu grupa:.....	3
16.130.5. Telpu skaits telpu grupā:.....	1
16.130.6. Kopējā platība (m <sup>2</sup> ):.....	4.8
16.130.7. Kadastrālās uzmērīšanas datums:.....	12.09.2001
16.130.8. Telpu grupa ietilpst dzīvokļa īpašumā ar kadastra numuru:.....	Nav
16.130.9. Telpu grupa ietilpst būvē ar kadastra apzīmējumu:.....	01000572002001
16.130.10. Būve atrodas vai daļēji atrodas uz zemes vienības ar kadastra apzīmējumu:.....	01000572002, 01000572003
16.131. Telpu grupas kadastra apzīmējums:.....	01000572002001921
16.131.1. Adrese:.....	Nav
16.131.2. Nosaukums:.....	Balkons
16.131.3. Lietošanas veida kods un apraksts:.....	1200 - Koplietošanas telpu grupa
16.131.4. Būves stāvs (stāvi), kurā atrodas telpu grupa:.....	3

16.131.5. Telpu skaits telpu grupā:.....	1
16.131.6. Kopējā platība (m <sup>2</sup> ):.....	2
16.131.7. Kadastrālās uzmērīšanas datums:.....	12.09.2001
16.131.8. Telpu grupa ietilpst dzīvokļa īpašumā ar kadastra numuru:.....	Nav
16.131.9. Telpu grupa ietilpst būvē ar kadastra apzīmējumu:.....	01000572002001
16.131.10. Būve atrodas vai daļēji atrodas uz zemes vienības ar kadastra apzīmējumu:.....	01000572002, 01000572003
16.132. Telpu grupas kadastra apzīmējums:.....	01000572002001922
16.132.1. Adrese:.....	Nav
16.132.2. Nosaukums:.....	Tualete
16.132.3. Lietošanas veida kods un apraksts:.....	1200 - Koplietošanas telpu grupa
16.132.4. Būves stāvs (stāvi), kurā atrodas telpu grupa:.....	3
16.132.5. Telpu skaits telpu grupā:.....	2
16.132.6. Kopējā platība (m <sup>2</sup> ):.....	16
16.132.7. Kadastrālās uzmērīšanas datums:.....	12.09.2001
16.132.8. Telpu grupa ietilpst dzīvokļa īpašumā ar kadastra numuru:.....	Nav
16.132.9. Telpu grupa ietilpst būvē ar kadastra apzīmējumu:.....	01000572002001
16.132.10. Būve atrodas vai daļēji atrodas uz zemes vienības ar kadastra apzīmējumu:.....	01000572002, 01000572003
16.133. Telpu grupas kadastra apzīmējums:.....	01000572002001923
16.133.1. Adrese:.....	Nav
16.133.2. Nosaukums:.....	Saimniecības telpa
16.133.3. Lietošanas veida kods un apraksts:.....	1200 - Koplietošanas telpu grupa
16.133.4. Būves stāvs (stāvi), kurā atrodas telpu grupa:.....	3
16.133.5. Telpu skaits telpu grupā:.....	1
16.133.6. Kopējā platība (m <sup>2</sup> ):.....	2.3
16.133.7. Kadastrālās uzmērīšanas datums:.....	12.09.2001
16.133.8. Telpu grupa ietilpst dzīvokļa īpašumā ar kadastra numuru:.....	Nav
16.133.9. Telpu grupa ietilpst būvē ar kadastra apzīmējumu:.....	01000572002001
16.133.10. Būve atrodas vai daļēji atrodas uz zemes vienības ar kadastra apzīmējumu:.....	01000572002, 01000572003
16.134. Telpu grupas kadastra apzīmējums:.....	01000572002001924
16.134.1. Adrese:.....	Nav
16.134.2. Nosaukums:.....	Saimniecības telpa
16.134.3. Lietošanas veida kods un apraksts:.....	1200 - Koplietošanas telpu grupa
16.134.4. Būves stāvs (stāvi), kurā atrodas telpu grupa:.....	3
16.134.5. Telpu skaits telpu grupā:.....	3
16.134.6. Kopējā platība (m <sup>2</sup> ):.....	17.4
16.134.7. Kadastrālās uzmērīšanas datums:.....	12.09.2001
16.134.8. Telpu grupa ietilpst dzīvokļa īpašumā ar kadastra numuru:.....	Nav
16.134.9. Telpu grupa ietilpst būvē ar kadastra apzīmējumu:.....	01000572002001
16.134.10. Būve atrodas vai daļēji atrodas uz zemes vienības ar kadastra apzīmējumu:.....	01000572002, 01000572003
16.135. Telpu grupas kadastra apzīmējums:.....	01000572002001925
16.135.1. Adrese:.....	Nav
16.135.2. Nosaukums:.....	Virtuve
16.135.3. Lietošanas veida kods un apraksts:.....	1200 - Koplietošanas telpu grupa
16.135.4. Būves stāvs (stāvi), kurā atrodas telpu grupa:.....	3
16.135.5. Telpu skaits telpu grupā:.....	2
16.135.6. Kopējā platība (m <sup>2</sup> ):.....	15.9
16.135.7. Kadastrālās uzmērīšanas datums:.....	12.09.2001

- 16.135.8. Telpu grupa ietilpst dzīvokļa īpašumā ar kadastra numuru:.....Nav  
16.135.9. Telpu grupa ietilpst būvē ar kadastra apzīmējumu:.....01000572002001  
16.135.10. Būve atrodas vai daļēji atrodas uz zemes vienības ar kadastra apzīmējumu:.....  
01000572002, 01000572003
- 16.136. Telpu grupas kadastra apzīmējums:.....01000572002001926  
16.136.1. Adrese:.....Nav  
16.136.2. Nosaukums:.....Saimniecības telpa  
16.136.3. Lietošanas veida kods un apraksts:.....1200 - Koplietošanas telpu grupa  
16.136.4. Būves stāvs (stāvi), kurā atrodas telpu grupa:.....3  
16.136.5. Telpu skaits telpu grupā:.....1  
16.136.6. Kopējā platība (m<sup>2</sup>):.....0.4  
16.136.7. Kadastrālās uzmērīšanas datums:.....12.09.2001  
16.136.8. Telpu grupa ietilpst dzīvokļa īpašumā ar kadastra numuru:.....Nav  
16.136.9. Telpu grupa ietilpst būvē ar kadastra apzīmējumu:.....01000572002001  
16.136.10. Būve atrodas vai daļēji atrodas uz zemes vienības ar kadastra apzīmējumu:.....  
01000572002, 01000572003
- 16.137. Telpu grupas kadastra apzīmējums:.....01000572002001927  
16.137.1. Adrese:.....Nav  
16.137.2. Nosaukums:.....Saimniecības telpas  
16.137.3. Lietošanas veida kods un apraksts:.....1200 - Koplietošanas telpu grupa  
16.137.4. Būves stāvs (stāvi), kurā atrodas telpu grupa:.....3  
16.137.5. Telpu skaits telpu grupā:.....3  
16.137.6. Kopējā platība (m<sup>2</sup>):.....17.8  
16.137.7. Kadastrālās uzmērīšanas datums:.....12.09.2001  
16.137.8. Telpu grupa ietilpst dzīvokļa īpašumā ar kadastra numuru:.....Nav  
16.137.9. Telpu grupa ietilpst būvē ar kadastra apzīmējumu:.....01000572002001  
16.137.10. Būve atrodas vai daļēji atrodas uz zemes vienības ar kadastra apzīmējumu:.....  
01000572002, 01000572003
- 16.138. Telpu grupas kadastra apzīmējums:.....01000572002001928  
16.138.1. Adrese:.....Nav  
16.138.2. Nosaukums:.....Tualete  
16.138.3. Lietošanas veida kods un apraksts:.....1200 - Koplietošanas telpu grupa  
16.138.4. Būves stāvs (stāvi), kurā atrodas telpu grupa:.....3  
16.138.5. Telpu skaits telpu grupā:.....2  
16.138.6. Kopējā platība (m<sup>2</sup>):.....18.5  
16.138.7. Kadastrālās uzmērīšanas datums:.....12.09.2001  
16.138.8. Telpu grupa ietilpst dzīvokļa īpašumā ar kadastra numuru:.....Nav  
16.138.9. Telpu grupa ietilpst būvē ar kadastra apzīmējumu:.....01000572002001  
16.138.10. Būve atrodas vai daļēji atrodas uz zemes vienības ar kadastra apzīmējumu:.....  
01000572002, 01000572003
- 16.139. Telpu grupas kadastra apzīmējums:.....01000572002001929  
16.139.1. Adrese:.....Nav  
16.139.2. Nosaukums:.....Balkons  
16.139.3. Lietošanas veida kods un apraksts:.....1200 - Koplietošanas telpu grupa  
16.139.4. Būves stāvs (stāvi), kurā atrodas telpu grupa:.....3  
16.139.5. Telpu skaits telpu grupā:.....1  
16.139.6. Kopējā platība (m<sup>2</sup>):.....2  
16.139.7. Kadastrālās uzmērīšanas datums:.....12.09.2001  
16.139.8. Telpu grupa ietilpst dzīvokļa īpašumā ar kadastra numuru:.....Nav  
16.139.9. Telpu grupa ietilpst būvē ar kadastra apzīmējumu:.....01000572002001  
16.139.10. Būve atrodas vai daļēji atrodas uz zemes vienības ar kadastra apzīmējumu:.....

01000572002, 01000572003	
16.140. Telpu grupas kadastra apzīmējums:	01000572002001930
16.140.1. Adrese:	Nav
16.140.2. Nosaukums:	Saimniecības telpa
16.140.3. Lietošanas veida kods un apraksts:	1200 - Koplietošanas telpu grupa
16.140.4. Būves stāvs (stāvi), kurā atrodas telpu grupa:	3
16.140.5. Telpu skaits telpu grupā:	1
16.140.6. Kopējā platība (m <sup>2</sup> ):	4.4
16.140.7. Kadastrālās uzmērīšanas datums:	12.09.2001
16.140.8. Telpu grupa ietilpst dzīvokļa īpašumā ar kadastra numuru:	Nav
16.140.9. Telpu grupa ietilpst būvē ar kadastra apzīmējumu:	01000572002001
16.140.10. Būve atrodas vai daļēji atrodas uz zemes vienības ar kadastra apzīmējumu:	01000572002, 01000572003
16.141. Telpu grupas kadastra apzīmējums:	01000572002001931
16.141.1. Adrese:	Nav
16.141.2. Nosaukums:	Mazgāšanās telpa
16.141.3. Lietošanas veida kods un apraksts:	1200 - Koplietošanas telpu grupa
16.141.4. Būves stāvs (stāvi), kurā atrodas telpu grupa:	3
16.141.5. Telpu skaits telpu grupā:	1
16.141.6. Kopējā platība (m <sup>2</sup> ):	13.4
16.141.7. Kadastrālās uzmērīšanas datums:	12.09.2001
16.141.8. Telpu grupa ietilpst dzīvokļa īpašumā ar kadastra numuru:	Nav
16.141.9. Telpu grupa ietilpst būvē ar kadastra apzīmējumu:	01000572002001
16.141.10. Būve atrodas vai daļēji atrodas uz zemes vienības ar kadastra apzīmējumu:	01000572002, 01000572003
16.142. Telpu grupas kadastra apzīmējums:	01000572002001932
16.142.1. Adrese:	Nav
16.142.2. Nosaukums:	Virtuve
16.142.3. Lietošanas veida kods un apraksts:	1200 - Koplietošanas telpu grupa
16.142.4. Būves stāvs (stāvi), kurā atrodas telpu grupa:	3
16.142.5. Telpu skaits telpu grupā:	1
16.142.6. Kopējā platība (m <sup>2</sup> ):	17.9
16.142.7. Kadastrālās uzmērīšanas datums:	12.09.2001
16.142.8. Telpu grupa ietilpst dzīvokļa īpašumā ar kadastra numuru:	Nav
16.142.9. Telpu grupa ietilpst būvē ar kadastra apzīmējumu:	01000572002001
16.142.10. Būve atrodas vai daļēji atrodas uz zemes vienības ar kadastra apzīmējumu:	01000572002, 01000572003
16.143. Telpu grupas kadastra apzīmējums:	01000572002001933
16.143.1. Adrese:	Nav
16.143.2. Nosaukums:	Gaitenis
16.143.3. Lietošanas veida kods un apraksts:	1200 - Koplietošanas telpu grupa
16.143.4. Būves stāvs (stāvi), kurā atrodas telpu grupa:	4
16.143.5. Telpu skaits telpu grupā:	1
16.143.6. Kopējā platība (m <sup>2</sup> ):	117.1
16.143.7. Kadastrālās uzmērīšanas datums:	12.09.2001
16.143.8. Telpu grupa ietilpst dzīvokļa īpašumā ar kadastra numuru:	Nav
16.143.9. Telpu grupa ietilpst būvē ar kadastra apzīmējumu:	01000572002001
16.143.10. Būve atrodas vai daļēji atrodas uz zemes vienības ar kadastra apzīmējumu:	01000572002, 01000572003
16.144. Telpu grupas kadastra apzīmējums:	01000572002001934
16.144.1. Adrese:	Nav

16.144.2. Nosaukums:.....	Mazgāšanās telpa
16.144.3. Lietošanas veida kods un apraksts:.....	1200 - Koplietošanas telpu grupa
16.144.4. Būves stāvs (stāvi), kurā atrodas telpu grupa:.....	4
16.144.5. Telpu skaits telpu grupā:.....	1
16.144.6. Kopējā platība (m <sup>2</sup> ):.....	13.7
16.144.7. Kadastrālās uzmērīšanas datums:.....	12.09.2001
16.144.8. Telpu grupa ietilpst dzīvokļa īpašumā ar kadastra numuru:.....	Nav
16.144.9. Telpu grupa ietilpst būvē ar kadastra apzīmējumu:.....	01000572002001
16.144.10. Būve atrodas vai daļēji atrodas uz zemes vienības ar kadastra apzīmējumu:.....	01000572002, 01000572003
16.145. Telpu grupas kadastra apzīmējums:.....	01000572002001935
16.145.1. Adrese:.....	Nav
16.145.2. Nosaukums:.....	Saimniecības telpa
16.145.3. Lietošanas veida kods un apraksts:.....	1200 - Koplietošanas telpu grupa
16.145.4. Būves stāvs (stāvi), kurā atrodas telpu grupa:.....	4
16.145.5. Telpu skaits telpu grupā:.....	1
16.145.6. Kopējā platība (m <sup>2</sup> ):.....	4.8
16.145.7. Kadastrālās uzmērīšanas datums:.....	12.09.2001
16.145.8. Telpu grupa ietilpst dzīvokļa īpašumā ar kadastra numuru:.....	Nav
16.145.9. Telpu grupa ietilpst būvē ar kadastra apzīmējumu:.....	01000572002001
16.145.10. Būve atrodas vai daļēji atrodas uz zemes vienības ar kadastra apzīmējumu:.....	01000572002, 01000572003
16.146. Telpu grupas kadastra apzīmējums:.....	01000572002001936
16.146.1. Adrese:.....	Nav
16.146.2. Nosaukums:.....	Balkons
16.146.3. Lietošanas veida kods un apraksts:.....	1200 - Koplietošanas telpu grupa
16.146.4. Būves stāvs (stāvi), kurā atrodas telpu grupa:.....	4
16.146.5. Telpu skaits telpu grupā:.....	1
16.146.6. Kopējā platība (m <sup>2</sup> ):.....	2
16.146.7. Kadastrālās uzmērīšanas datums:.....	12.09.2001
16.146.8. Telpu grupa ietilpst dzīvokļa īpašumā ar kadastra numuru:.....	Nav
16.146.9. Telpu grupa ietilpst būvē ar kadastra apzīmējumu:.....	01000572002001
16.146.10. Būve atrodas vai daļēji atrodas uz zemes vienības ar kadastra apzīmējumu:.....	01000572002, 01000572003
16.147. Telpu grupas kadastra apzīmējums:.....	01000572002001937
16.147.1. Adrese:.....	Nav
16.147.2. Nosaukums:.....	Tualete
16.147.3. Lietošanas veida kods un apraksts:.....	1200 - Koplietošanas telpu grupa
16.147.4. Būves stāvs (stāvi), kurā atrodas telpu grupa:.....	4
16.147.5. Telpu skaits telpu grupā:.....	2
16.147.6. Kopējā platība (m <sup>2</sup> ):.....	18.3
16.147.7. Kadastrālās uzmērīšanas datums:.....	12.09.2001
16.147.8. Telpu grupa ietilpst dzīvokļa īpašumā ar kadastra numuru:.....	Nav
16.147.9. Telpu grupa ietilpst būvē ar kadastra apzīmējumu:.....	01000572002001
16.147.10. Būve atrodas vai daļēji atrodas uz zemes vienības ar kadastra apzīmējumu:.....	01000572002, 01000572003
16.148. Telpu grupas kadastra apzīmējums:.....	01000572002001938
16.148.1. Adrese:.....	Nav
16.148.2. Nosaukums:.....	Saimniecības telpa
16.148.3. Lietošanas veida kods un apraksts:.....	1200 - Koplietošanas telpu grupa
16.148.4. Būves stāvs (stāvi), kurā atrodas telpu grupa:.....	4

16.148.5. Telpu skaits telpu grupā:.....	3
16.148.6. Kopējā platība (m <sup>2</sup> ):.....	19
16.148.7. Kadastrālās uzmērīšanas datums:.....	12.09.2001
16.148.8. Telpu grupa ietilpst dzīvokļa īpašumā ar kadastra numuru:.....	Nav
16.148.9. Telpu grupa ietilpst būvē ar kadastra apzīmējumu:.....	01000572002001
16.148.10. Būve atrodas vai daļēji atrodas uz zemes vienības ar kadastra apzīmējumu:.....	01000572002, 01000572003
16.149. Telpu grupas kadastra apzīmējums:.....	01000572002001939
16.149.1. Adrese:.....	Nav
16.149.2. Nosaukums:.....	Virtuve
16.149.3. Lietošanas veida kods un apraksts:.....	1200 - Koplietošanas telpu grupa
16.149.4. Būves stāvs (stāvi), kurā atrodas telpu grupa:.....	4
16.149.5. Telpu skaits telpu grupā:.....	1
16.149.6. Kopējā platība (m <sup>2</sup> ):.....	16.7
16.149.7. Kadastrālās uzmērīšanas datums:.....	12.09.2001
16.149.8. Telpu grupa ietilpst dzīvokļa īpašumā ar kadastra numuru:.....	Nav
16.149.9. Telpu grupa ietilpst būvē ar kadastra apzīmējumu:.....	01000572002001
16.149.10. Būve atrodas vai daļēji atrodas uz zemes vienības ar kadastra apzīmējumu:.....	01000572002, 01000572003
16.150. Telpu grupas kadastra apzīmējums:.....	01000572002001940
16.150.1. Adrese:.....	Nav
16.150.2. Nosaukums:.....	Saimniecības telpa
16.150.3. Lietošanas veida kods un apraksts:.....	1200 - Koplietošanas telpu grupa
16.150.4. Būves stāvs (stāvi), kurā atrodas telpu grupa:.....	4
16.150.5. Telpu skaits telpu grupā:.....	1
16.150.6. Kopējā platība (m <sup>2</sup> ):.....	0.4
16.150.7. Kadastrālās uzmērīšanas datums:.....	12.09.2001
16.150.8. Telpu grupa ietilpst dzīvokļa īpašumā ar kadastra numuru:.....	Nav
16.150.9. Telpu grupa ietilpst būvē ar kadastra apzīmējumu:.....	01000572002001
16.150.10. Būve atrodas vai daļēji atrodas uz zemes vienības ar kadastra apzīmējumu:.....	01000572002, 01000572003
16.151. Telpu grupas kadastra apzīmējums:.....	01000572002001941
16.151.1. Adrese:.....	Nav
16.151.2. Nosaukums:.....	Gaitenis
16.151.3. Lietošanas veida kods un apraksts:.....	1200 - Koplietošanas telpu grupa
16.151.4. Būves stāvs (stāvi), kurā atrodas telpu grupa:.....	4
16.151.5. Telpu skaits telpu grupā:.....	1
16.151.6. Kopējā platība (m <sup>2</sup> ):.....	97.8
16.151.7. Kadastrālās uzmērīšanas datums:.....	12.09.2001
16.151.8. Telpu grupa ietilpst dzīvokļa īpašumā ar kadastra numuru:.....	Nav
16.151.9. Telpu grupa ietilpst būvē ar kadastra apzīmējumu:.....	01000572002001
16.151.10. Būve atrodas vai daļēji atrodas uz zemes vienības ar kadastra apzīmējumu:.....	01000572002, 01000572003
16.152. Telpu grupas kadastra apzīmējums:.....	01000572002001942
16.152.1. Adrese:.....	Nav
16.152.2. Nosaukums:.....	Saimniecības telpas
16.152.3. Lietošanas veida kods un apraksts:.....	1200 - Koplietošanas telpu grupa
16.152.4. Būves stāvs (stāvi), kurā atrodas telpu grupa:.....	4
16.152.5. Telpu skaits telpu grupā:.....	3
16.152.6. Kopējā platība (m <sup>2</sup> ):.....	18.5
16.152.7. Kadastrālās uzmērīšanas datums:.....	12.09.2001

16.152.8. Telpu grupa ietilpst dzīvokļa īpašumā ar kadastra numuru:.....	Nav
16.152.9. Telpu grupa ietilpst būvē ar kadastra apzīmējumu:.....	01000572002001
16.152.10. Būve atrodas vai daļēji atrodas uz zemes vienības ar kadastra apzīmējumu:.....	01000572002, 01000572003
16.153. Telpu grupas kadastra apzīmējums:.....	01000572002001943
16.153.1. Adrese:.....	Nav
16.153.2. Nosaukums:.....	Tualete
16.153.3. Lietošanas veida kods un apraksts:.....	1200 - Koplietošanas telpu grupa
16.153.4. Būves stāvs (stāvi), kurā atrodas telpu grupa:.....	4
16.153.5. Telpu skaits telpu grupā:.....	1
16.153.6. Kopējā platība (m <sup>2</sup> ):.....	19
16.153.7. Kadastrālās uzmērīšanas datums:.....	12.09.2001
16.153.8. Telpu grupa ietilpst dzīvokļa īpašumā ar kadastra numuru:.....	Nav
16.153.9. Telpu grupa ietilpst būvē ar kadastra apzīmējumu:.....	01000572002001
16.153.10. Būve atrodas vai daļēji atrodas uz zemes vienības ar kadastra apzīmējumu:.....	01000572002, 01000572003
16.154. Telpu grupas kadastra apzīmējums:.....	01000572002001944
16.154.1. Adrese:.....	Nav
16.154.2. Nosaukums:.....	Balkons
16.154.3. Lietošanas veida kods un apraksts:.....	1200 - Koplietošanas telpu grupa
16.154.4. Būves stāvs (stāvi), kurā atrodas telpu grupa:.....	4
16.154.5. Telpu skaits telpu grupā:.....	1
16.154.6. Kopējā platība (m <sup>2</sup> ):.....	2
16.154.7. Kadastrālās uzmērīšanas datums:.....	12.09.2001
16.154.8. Telpu grupa ietilpst dzīvokļa īpašumā ar kadastra numuru:.....	Nav
16.154.9. Telpu grupa ietilpst būvē ar kadastra apzīmējumu:.....	01000572002001
16.154.10. Būve atrodas vai daļēji atrodas uz zemes vienības ar kadastra apzīmējumu:.....	01000572002, 01000572003
16.155. Telpu grupas kadastra apzīmējums:.....	01000572002001945
16.155.1. Adrese:.....	Nav
16.155.2. Nosaukums:.....	Saimniecības telpa
16.155.3. Lietošanas veida kods un apraksts:.....	1200 - Koplietošanas telpu grupa
16.155.4. Būves stāvs (stāvi), kurā atrodas telpu grupa:.....	4
16.155.5. Telpu skaits telpu grupā:.....	1
16.155.6. Kopējā platība (m <sup>2</sup> ):.....	4.4
16.155.7. Kadastrālās uzmērīšanas datums:.....	12.09.2001
16.155.8. Telpu grupa ietilpst dzīvokļa īpašumā ar kadastra numuru:.....	Nav
16.155.9. Telpu grupa ietilpst būvē ar kadastra apzīmējumu:.....	01000572002001
16.155.10. Būve atrodas vai daļēji atrodas uz zemes vienības ar kadastra apzīmējumu:.....	01000572002, 01000572003
16.156. Telpu grupas kadastra apzīmējums:.....	01000572002001946
16.156.1. Adrese:.....	Nav
16.156.2. Nosaukums:.....	Mazgāšanās telpa
16.156.3. Lietošanas veida kods un apraksts:.....	1200 - Koplietošanas telpu grupa
16.156.4. Būves stāvs (stāvi), kurā atrodas telpu grupa:.....	4
16.156.5. Telpu skaits telpu grupā:.....	1
16.156.6. Kopējā platība (m <sup>2</sup> ):.....	13.8
16.156.7. Kadastrālās uzmērīšanas datums:.....	12.09.2001
16.156.8. Telpu grupa ietilpst dzīvokļa īpašumā ar kadastra numuru:.....	Nav
16.156.9. Telpu grupa ietilpst būvē ar kadastra apzīmējumu:.....	01000572002001
16.156.10. Būve atrodas vai daļēji atrodas uz zemes vienības ar kadastra apzīmējumu:.....	

01000572002, 01000572003		
16.157. Telpu grupas kadastra apzīmējums:		01000572002001947
16.157.1. Adrese:		Nav
16.157.2. Nosaukums:		Virtuve
16.157.3. Lietošanas veida kods un apraksts:	1200 - Koplietošanas telpu grupa	
16.157.4. Būves stāvs (stāvi), kurā atrodas telpu grupa:		4
16.157.5. Telpu skaits telpu grupā:		1
16.157.6. Kopējā platība (m <sup>2</sup> ):		16.5
16.157.7. Kadastrālās uzmērīšanas datums:		12.09.2001
16.157.8. Telpu grupa ietilpst dzīvokļa īpašumā ar kadastra numuru:		Nav
16.157.9. Telpu grupa ietilpst būvē ar kadastra apzīmējumu:		01000572002001
16.157.10. Būve atrodas vai daļēji atrodas uz zemes vienības ar kadastra apzīmējumu:		01000572002, 01000572003
16.158. Telpu grupas kadastra apzīmējums:		01000572002001948
16.158.1. Adrese:		Nav
16.158.2. Nosaukums:		Pagrabs
16.158.3. Lietošanas veida kods un apraksts:	1200 - Koplietošanas telpu grupa	
16.158.4. Būves stāvs (stāvi), kurā atrodas telpu grupa:		-1
16.158.5. Telpu skaits telpu grupā:		9
16.158.6. Kopējā platība (m <sup>2</sup> ):		244.6
16.158.7. Kadastrālās uzmērīšanas datums:		26.10.2016
16.158.8. Telpu grupa ietilpst dzīvokļa īpašumā ar kadastra numuru:		Nav
16.158.9. Telpu grupa ietilpst būvē ar kadastra apzīmējumu:		01000572002001
16.158.10. Būve atrodas vai daļēji atrodas uz zemes vienības ar kadastra apzīmējumu:		01000572002, 01000572003
16.159. Telpu grupas kadastra apzīmējums:		01000572002001949
16.159.1. Adrese:		Nav
16.159.2. Nosaukums:		Pagrabs
16.159.3. Lietošanas veida kods un apraksts:	1200 - Koplietošanas telpu grupa	
16.159.4. Būves stāvs (stāvi), kurā atrodas telpu grupa:		-1
16.159.5. Telpu skaits telpu grupā:		17
16.159.6. Kopējā platība (m <sup>2</sup> ):		249.8
16.159.7. Kadastrālās uzmērīšanas datums:		26.10.2016
16.159.8. Telpu grupa ietilpst dzīvokļa īpašumā ar kadastra numuru:		Nav
16.159.9. Telpu grupa ietilpst būvē ar kadastra apzīmējumu:		01000572002001
16.159.10. Būve atrodas vai daļēji atrodas uz zemes vienības ar kadastra apzīmējumu:		01000572002, 01000572003
16.160. Telpu grupas kadastra apzīmējums:		01000572002001950
16.160.1. Adrese:		Nav
16.160.2. Nosaukums:		Pagrabs
16.160.3. Lietošanas veida kods un apraksts:	1200 - Koplietošanas telpu grupa	
16.160.4. Būves stāvs (stāvi), kurā atrodas telpu grupa:		-1
16.160.5. Telpu skaits telpu grupā:		1
16.160.6. Kopējā platība (m <sup>2</sup> ):		5.7
16.160.7. Kadastrālās uzmērīšanas datums:		26.10.2016
16.160.8. Telpu grupa ietilpst dzīvokļa īpašumā ar kadastra numuru:		Nav
16.160.9. Telpu grupa ietilpst būvē ar kadastra apzīmējumu:		01000572002001
16.160.10. Būve atrodas vai daļēji atrodas uz zemes vienības ar kadastra apzīmējumu:		01000572002, 01000572003
16.161. Telpu grupas kadastra apzīmējums:		01000572002001951
16.161.1. Adrese:		Nav

- 16.161.2. Nosaukums:.....Pagrabs  
 16.161.3. Lietošanas veida kods un apraksts:.....1200 - Koplietošanas telpu grupa  
 16.161.4. Būves stāvs (stāvi), kurā atrodas telpu grupa:.....-1  
 16.161.5. Telpu skaits telpu grupā:.....1  
 16.161.6. Kopējā platība (m<sup>2</sup>):.....7.9  
 16.161.7. Kadastrālās uzmērīšanas datums:.....26.10.2016  
 16.161.8. Telpu grupa ietilpst dzīvokļa īpašumā ar kadastra numuru:.....Nav  
 16.161.9. Telpu grupa ietilpst būvē ar kadastra apzīmējumu:.....01000572002001  
 16.161.10. Būve atrodas vai daļēji atrodas uz zemes vienības ar kadastra apzīmējumu:.....  
 01000572002, 01000572003
- 16.162. Telpu grupas kadastra apzīmējums:.....01000572002001952  
 16.162.1. Adrese:.....Nav  
 16.162.2. Nosaukums:.....Pagrabs  
 16.162.3. Lietošanas veida kods un apraksts:.....1200 - Koplietošanas telpu grupa  
 16.162.4. Būves stāvs (stāvi), kurā atrodas telpu grupa:.....-1  
 16.162.5. Telpu skaits telpu grupā:.....3  
 16.162.6. Kopējā platība (m<sup>2</sup>):.....31.2  
 16.162.7. Kadastrālās uzmērīšanas datums:.....26.10.2016  
 16.162.8. Telpu grupa ietilpst dzīvokļa īpašumā ar kadastra numuru:.....Nav  
 16.162.9. Telpu grupa ietilpst būvē ar kadastra apzīmējumu:.....01000572002001  
 16.162.10. Būve atrodas vai daļēji atrodas uz zemes vienības ar kadastra apzīmējumu:.....  
 01000572002, 01000572003
- 16.163. Telpu grupas kadastra apzīmējums:.....01000572002001953  
 16.163.1. Adrese:.....Nav  
 16.163.2. Nosaukums:.....Pagrabs  
 16.163.3. Lietošanas veida kods un apraksts:.....1200 - Koplietošanas telpu grupa  
 16.163.4. Būves stāvs (stāvi), kurā atrodas telpu grupa:.....-1  
 16.163.5. Telpu skaits telpu grupā:.....2  
 16.163.6. Kopējā platība (m<sup>2</sup>):.....5.4  
 16.163.7. Kadastrālās uzmērīšanas datums:.....26.10.2016  
 16.163.8. Telpu grupa ietilpst dzīvokļa īpašumā ar kadastra numuru:.....Nav  
 16.163.9. Telpu grupa ietilpst būvē ar kadastra apzīmējumu:.....01000572002001  
 16.163.10. Būve atrodas vai daļēji atrodas uz zemes vienības ar kadastra apzīmējumu:.....  
 01000572002, 01000572003

## 17. Telpu grupas kopējās platības sadalījums pa telpu veidiem un telpu raksturojošie rādītāji

17.1. Telpu grupas kadastra apzīmējums:.....01000572002001001

Numurs	Nosaukums	Veids	Stāvs	Augstums (m)	Mazākais augstums (m)	Lielākais augstums (m)	Platība (m <sup>2</sup> )
1	Istaba	1 - Dzīvojamā telpa	2	2.84	2.84	2.84	7.3

17.2. Telpu grupas kadastra apzīmējums:.....01000572002001004

Numurs	Nosaukums	Veids	Stāvs	Augstums (m)	Mazākais augstums (m)	Lielākais augstums (m)	Platība (m <sup>2</sup> )
1	Istaba	1 - Dzīvojamā telpa	2	2.84	2.84	2.84	18.2

17.3. Telpu grupas kadastra apzīmējums:.....01000572002001005

Numurs	Nosaukums	Veids	Stāvs	Augstums (m)	Mazākais augstums (m)	Lielākais augstums (m)	Platība (m <sup>2</sup> )
1	Istaba	1 - Dzīvojamā telpa	2	2.84	2.84	2.84	18.6

17.4. Telpu grupas kadastra apzīmējums:.....01000572002001006

Numurs	Nosaukums	Veids	Stāvs	Augstums (m)	Mazākais augstums (m)	Lielākais augstums (m)	Platība (m <sup>2</sup> )
1	Istaba	1 - Dzīvojamā telpa	2	2.84	2.84	2.84	18.9

Izdrukas ID: 390002077030	Izdrukas datums: 12.02.2018	43 no 60
---------------------------	-----------------------------	----------

Skaidrojumi:

Nav – Kadastra informācijas sistēmā dati nav reģistrēti; Neregistrē – atbilstoši normatīvajiem aktiem dati netiek reģistrēti

17.5. Telpu grupas kadastra apzīmējums:.....01000572002001007

Numurs	Nosaukums	Veids	Stāvs	Augstums (m)	Mazākais augstums (m)	Lielākais augstums (m)	Platība (m <sup>2</sup> )
1	Istaba	1 - Dzīvojamā telpa	2	2.84	2.84	2.84	18.7

17.6. Telpu grupas kadastra apzīmējums:.....01000572002001008

Numurs	Nosaukums	Veids	Stāvs	Augstums (m)	Mazākais augstums (m)	Lielākais augstums (m)	Platība (m <sup>2</sup> )
1	Istaba	1 - Dzīvojamā telpa	2	2.84	2.84	2.84	18.8

17.7. Telpu grupas kadastra apzīmējums:.....01000572002001009

Numurs	Nosaukums	Veids	Stāvs	Augstums (m)	Mazākais augstums (m)	Lielākais augstums (m)	Platība (m <sup>2</sup> )
1	Istaba	1 - Dzīvojamā telpa	2	2.84	2.84	2.84	13.2

17.8. Telpu grupas kadastra apzīmējums:.....01000572002001010

Numurs	Nosaukums	Veids	Stāvs	Augstums (m)	Mazākais augstums (m)	Lielākais augstums (m)	Platība (m <sup>2</sup> )
1	Istaba	1 - Dzīvojamā telpa	2	2.84	2.84	2.84	35

17.9. Telpu grupas kadastra apzīmējums:.....01000572002001011

Numurs	Nosaukums	Veids	Stāvs	Augstums (m)	Mazākais augstums (m)	Lielākais augstums (m)	Platība (m <sup>2</sup> )
1	Istaba	1 - Dzīvojamā telpa	2	2.84	2.84	2.84	18.2

17.10. Telpu grupas kadastra apzīmējums:.....01000572002001012

Numurs	Nosaukums	Veids	Stāvs	Augstums (m)	Mazākais augstums (m)	Lielākais augstums (m)	Platība (m <sup>2</sup> )
1	Istaba	1 - Dzīvojamā telpa	2	2.84	2.84	2.84	19.1

17.11. Telpu grupas kadastra apzīmējums:.....01000572002001013

Numurs	Nosaukums	Veids	Stāvs	Augstums (m)	Mazākais augstums (m)	Lielākais augstums (m)	Platība (m <sup>2</sup> )
1	Istaba	1 - Dzīvojamā telpa	2	2.84	2.84	2.84	18.6

17.12. Telpu grupas kadastra apzīmējums:.....01000572002001014

Numurs	Nosaukums	Veids	Stāvs	Augstums (m)	Mazākais augstums (m)	Lielākais augstums (m)	Platība (m <sup>2</sup> )
1	Istaba	1 - Dzīvojamā telpa	2	2.84	2.84	2.84	18.1

17.13. Telpu grupas kadastra apzīmējums:.....01000572002001015

Numurs	Nosaukums	Veids	Stāvs	Augstums (m)	Mazākais augstums (m)	Lielākais augstums (m)	Platība (m <sup>2</sup> )
1	Istaba	1 - Dzīvojamā telpa	2	2.84	2.84	2.84	18.2

17.14. Telpu grupas kadastra apzīmējums:.....01000572002001016

Numurs	Nosaukums	Veids	Stāvs	Augstums (m)	Mazākais augstums (m)	Lielākais augstums (m)	Platība (m <sup>2</sup> )
1	Istaba	1 - Dzīvojamā telpa	2	2.84	2.84	2.84	18.9

17.15. Telpu grupas kadastra apzīmējums:.....01000572002001017

Numurs	Nosaukums	Veids	Stāvs	Augstums (m)	Mazākais augstums (m)	Lielākais augstums (m)	Platība (m <sup>2</sup> )
1	Istaba	1 - Dzīvojamā telpa	2	2.84	2.84	2.84	19.4

17.16. Telpu grupas kadastra apzīmējums:.....01000572002001018

Numurs	Nosaukums	Veids	Stāvs	Augstums (m)	Mazākais augstums (m)	Lielākais augstums (m)	Platība (m <sup>2</sup> )
1	Istaba	1 - Dzīvojamā telpa	2	2.84	2.84	2.84	19.5

17.17. Telpu grupas kadastra apzīmējums:.....01000572002001019

Numurs	Nosaukums	Veids	Stāvs	Augstums (m)	Mazākais augstums (m)	Lielākais augstums (m)	Platība (m <sup>2</sup> )
1	Istaba	1 - Dzīvojamā telpa	2	2.84	2.84	2.84	18.3

17.18. Telpu grupas kadastra apzīmējums:.....01000572002001020

Izdrukas ID: 390002077030	Izdrukas datums: 12.02.2018	44 no 60
---------------------------	-----------------------------	----------

Skaidrojumi:

Nav – Kadastra informācijas sistēmā dati nav reģistrēti; Neregistrē – atbilstoši normatīvajiem aktiem dati netiek reģistrēti

Numurs	Nosaukums	Veids	Stāvs	Augstums (m)	Mazākais augstums (m)	Lielākais augstums (m)	Platība (m²)
1	Istaba	1 - Dzīvojamā telpa	2	2.84	2.84	2.84	18.4

17.19. Telpu grupas kadastra apzīmējums:.....01000572002001021

Numurs	Nosaukums	Veids	Stāvs	Augstums (m)	Mazākais augstums (m)	Lielākais augstums (m)	Platība (m²)
1	Istaba	1 - Dzīvojamā telpa	2	2.84	2.84	2.84	19.1

17.20. Telpu grupas kadastra apzīmējums:.....01000572002001022

Numurs	Nosaukums	Veids	Stāvs	Augstums (m)	Mazākais augstums (m)	Lielākais augstums (m)	Platība (m²)
1	Istaba	1 - Dzīvojamā telpa	2	2.84	2.84	2.84	18.8

17.21. Telpu grupas kadastra apzīmējums:.....01000572002001023

Numurs	Nosaukums	Veids	Stāvs	Augstums (m)	Mazākais augstums (m)	Lielākais augstums (m)	Platība (m²)
1	Istaba	1 - Dzīvojamā telpa	2	2.84	2.84	2.84	19

17.22. Telpu grupas kadastra apzīmējums:.....01000572002001024

Numurs	Nosaukums	Veids	Stāvs	Augstums (m)	Mazākais augstums (m)	Lielākais augstums (m)	Platība (m²)
1	Istaba	1 - Dzīvojamā telpa	2	2.84	2.84	2.84	14.8

17.23. Telpu grupas kadastra apzīmējums:.....01000572002001025

Numurs	Nosaukums	Veids	Stāvs	Augstums (m)	Mazākais augstums (m)	Lielākais augstums (m)	Platība (m²)
1	Istaba	1 - Dzīvojamā telpa	2	2.84	2.84	2.84	18.2

17.24. Telpu grupas kadastra apzīmējums:.....01000572002001026

Numurs	Nosaukums	Veids	Stāvs	Augstums (m)	Mazākais augstums (m)	Lielākais augstums (m)	Platība (m²)
1	Istaba	1 - Dzīvojamā telpa	2	2.84	2.84	2.84	19.4

17.25. Telpu grupas kadastra apzīmējums:.....01000572002001027

Numurs	Nosaukums	Veids	Stāvs	Augstums (m)	Mazākais augstums (m)	Lielākais augstums (m)	Platība (m²)
1	Istaba	1 - Dzīvojamā telpa	2	2.84	2.84	2.84	18.7

17.26. Telpu grupas kadastra apzīmējums:.....01000572002001028

Numurs	Nosaukums	Veids	Stāvs	Augstums (m)	Mazākais augstums (m)	Lielākais augstums (m)	Platība (m²)
1	Istaba	1 - Dzīvojamā telpa	2	2.84	2.84	2.84	11.8

17.27. Telpu grupas kadastra apzīmējums:.....01000572002001029

Numurs	Nosaukums	Veids	Stāvs	Augstums (m)	Mazākais augstums (m)	Lielākais augstums (m)	Platība (m²)
1	Istaba	1 - Dzīvojamā telpa	2	2.84	2.84	2.84	18.2

17.28. Telpu grupas kadastra apzīmējums:.....01000572002001030

Numurs	Nosaukums	Veids	Stāvs	Augstums (m)	Mazākais augstums (m)	Lielākais augstums (m)	Platība (m²)
1	Istaba	1 - Dzīvojamā telpa	2	2.84	2.84	2.84	18.3

17.29. Telpu grupas kadastra apzīmējums:.....01000572002001031

Numurs	Nosaukums	Veids	Stāvs	Augstums (m)	Mazākais augstums (m)	Lielākais augstums (m)	Platība (m²)
1	Istaba	1 - Dzīvojamā telpa	2	2.84	2.84	2.84	18.1

17.30. Telpu grupas kadastra apzīmējums:.....01000572002001032

Numurs	Nosaukums	Veids	Stāvs	Augstums (m)	Mazākais augstums (m)	Lielākais augstums (m)	Platība (m²)
1	Istaba	1 - Dzīvojamā telpa	2	2.84	2.84	2.84	16.8

17.31. Telpu grupas kadastra apzīmējums:.....01000572002001033

Izdrukas ID: 390002077030	Izdrukas datums: 12.02.2018	45 no 60
---------------------------	-----------------------------	----------

Skaidrojumi:

Nav – Kadastra informācijas sistēmā dati nav reģistrēti; Neregistrē – atbilstoši normatīvajiem aktiem dati netiek reģistrēti

Numurs	Nosaukums	Veids	Stāvs	Augstums (m)	Mazākais augstums (m)	Lielākais augstums (m)	Platība (m²)
1	Istaba	1 - Dzīvojamā telpa	2	2.84	2.84	2.84	17.7

17.32. Telpu grupas kadastra apzīmējums:.....01000572002001034

Numurs	Nosaukums	Veids	Stāvs	Augstums (m)	Mazākais augstums (m)	Lielākais augstums (m)	Platība (m²)
1	Istaba	1 - Dzīvojamā telpa	2	2.84	2.84	2.84	18.3

17.33. Telpu grupas kadastra apzīmējums:.....01000572002001035

Numurs	Nosaukums	Veids	Stāvs	Augstums (m)	Mazākais augstums (m)	Lielākais augstums (m)	Platība (m²)
1	Istaba	1 - Dzīvojamā telpa	2	2.84	2.84	2.84	16.9

17.34. Telpu grupas kadastra apzīmējums:.....01000572002001036

Numurs	Nosaukums	Veids	Stāvs	Augstums (m)	Mazākais augstums (m)	Lielākais augstums (m)	Platība (m²)
1	Istaba	1 - Dzīvojamā telpa	3	2.9	2.9	2.9	7.4

17.35. Telpu grupas kadastra apzīmējums:.....01000572002001037

Numurs	Nosaukums	Veids	Stāvs	Augstums (m)	Mazākais augstums (m)	Lielākais augstums (m)	Platība (m²)
1	Istaba	1 - Dzīvojamā telpa	3	2.9	2.9	2.9	12.3

17.36. Telpu grupas kadastra apzīmējums:.....01000572002001038

Numurs	Nosaukums	Veids	Stāvs	Augstums (m)	Mazākais augstums (m)	Lielākais augstums (m)	Platība (m²)
1	Istaba	1 - Dzīvojamā telpa	3	2.9	2.9	2.9	19.2

17.37. Telpu grupas kadastra apzīmējums:.....01000572002001039

Numurs	Nosaukums	Veids	Stāvs	Augstums (m)	Mazākais augstums (m)	Lielākais augstums (m)	Platība (m²)
1	Istaba	1 - Dzīvojamā telpa	3	2.9	2.9	2.9	18.9

17.38. Telpu grupas kadastra apzīmējums:.....01000572002001040

Numurs	Nosaukums	Veids	Stāvs	Augstums (m)	Mazākais augstums (m)	Lielākais augstums (m)	Platība (m²)
1	Istaba	1 - Dzīvojamā telpa	3	2.9	2.9	2.9	19

17.39. Telpu grupas kadastra apzīmējums:.....01000572002001041

Numurs	Nosaukums	Veids	Stāvs	Augstums (m)	Mazākais augstums (m)	Lielākais augstums (m)	Platība (m²)
1	Istaba	1 - Dzīvojamā telpa	3	2.9	2.9	2.9	19.5

17.40. Telpu grupas kadastra apzīmējums:.....01000572002001042

Numurs	Nosaukums	Veids	Stāvs	Augstums (m)	Mazākais augstums (m)	Lielākais augstums (m)	Platība (m²)
1	Istaba	1 - Dzīvojamā telpa	3	2.9	2.9	2.9	19.3

17.41. Telpu grupas kadastra apzīmējums:.....01000572002001044

Numurs	Nosaukums	Veids	Stāvs	Augstums (m)	Mazākais augstums (m)	Lielākais augstums (m)	Platība (m²)
1	Istaba	1 - Dzīvojamā telpa	3	2.9	2.9	2.9	13.5

17.42. Telpu grupas kadastra apzīmējums:.....01000572002001045

Numurs	Nosaukums	Veids	Stāvs	Augstums (m)	Mazākais augstums (m)	Lielākais augstums (m)	Platība (m²)
1	Istaba	1 - Dzīvojamā telpa	3	2.9	2.9	2.9	35.9

17.43. Telpu grupas kadastra apzīmējums:.....01000572002001046

Numurs	Nosaukums	Veids	Stāvs	Augstums (m)	Mazākais augstums (m)	Lielākais augstums (m)	Platība (m²)
1	Istaba	1 - Dzīvojamā telpa	3	2.9	2.9	2.9	18.7

17.44. Telpu grupas kadastra apzīmējums:.....01000572002001047

Izdrukas ID: 390002077030	Izdrukas datums: 12.02.2018	46 no 60
---------------------------	-----------------------------	----------

Skaidrojumi:

Nav – Kadastra informācijas sistēmā dati nav reģistrēti; Neregistrē – atbilstoši normatīvajiem aktiem dati netiek reģistrēti

Numurs	Nosaukums	Veids	Stāvs	Augstums (m)	Mazākais augstums (m)	Lielākais augstums (m)	Platība (m²)
1	Istaba	1 - Dzīvojamā telpa	3	2.9	2.9	2.9	19.2

17.45. Telpu grupas kadastra apzīmējums:.....01000572002001048

Numurs	Nosaukums	Veids	Stāvs	Augstums (m)	Mazākais augstums (m)	Lielākais augstums (m)	Platība (m²)
1	Istaba	1 - Dzīvojamā telpa	3	2.9	2.9	2.9	19

17.46. Telpu grupas kadastra apzīmējums:.....01000572002001049

Numurs	Nosaukums	Veids	Stāvs	Augstums (m)	Mazākais augstums (m)	Lielākais augstums (m)	Platība (m²)
1	Istaba	1 - Dzīvojamā telpa	3	2.9	2.9	2.9	18.5

17.47. Telpu grupas kadastra apzīmējums:.....01000572002001050

Numurs	Nosaukums	Veids	Stāvs	Augstums (m)	Mazākais augstums (m)	Lielākais augstums (m)	Platība (m²)
1	Istaba	1 - Dzīvojamā telpa	3	2.9	2.9	2.9	18.5

17.48. Telpu grupas kadastra apzīmējums:.....01000572002001051

Numurs	Nosaukums	Veids	Stāvs	Augstums (m)	Mazākais augstums (m)	Lielākais augstums (m)	Platība (m²)
1	Istaba	1 - Dzīvojamā telpa	3	2.9	2.9	2.9	19.2

17.49. Telpu grupas kadastra apzīmējums:.....01000572002001052

Numurs	Nosaukums	Veids	Stāvs	Augstums (m)	Mazākais augstums (m)	Lielākais augstums (m)	Platība (m²)
1	Istaba	1 - Dzīvojamā telpa	3	2.9	2.9	2.9	19.1

17.50. Telpu grupas kadastra apzīmējums:.....01000572002001053

Numurs	Nosaukums	Veids	Stāvs	Augstums (m)	Mazākais augstums (m)	Lielākais augstums (m)	Platība (m²)
1	Istaba	1 - Dzīvojamā telpa	3	2.9	2.9	2.9	19.4

17.51. Telpu grupas kadastra apzīmējums:.....01000572002001054

Numurs	Nosaukums	Veids	Stāvs	Augstums (m)	Mazākais augstums (m)	Lielākais augstums (m)	Platība (m²)
1	Istaba	1 - Dzīvojamā telpa	3	2.9	2.9	2.9	19.2

17.52. Telpu grupas kadastra apzīmējums:.....01000572002001055

Numurs	Nosaukums	Veids	Stāvs	Augstums (m)	Mazākais augstums (m)	Lielākais augstums (m)	Platība (m²)
1	Istaba	1 - Dzīvojamā telpa	3	2.9	2.9	2.9	18.4

17.53. Telpu grupas kadastra apzīmējums:.....01000572002001056

Numurs	Nosaukums	Veids	Stāvs	Augstums (m)	Mazākais augstums (m)	Lielākais augstums (m)	Platība (m²)
1	Istaba	1 - Dzīvojamā telpa	3	2.9	2.9	2.9	19.5

17.54. Telpu grupas kadastra apzīmējums:.....01000572002001057

Numurs	Nosaukums	Veids	Stāvs	Augstums (m)	Mazākais augstums (m)	Lielākais augstums (m)	Platība (m²)
1	Istaba	1 - Dzīvojamā telpa	3	2.9	2.9	2.9	18.9

17.55. Telpu grupas kadastra apzīmējums:.....01000572002001058

Numurs	Nosaukums	Veids	Stāvs	Augstums (m)	Mazākais augstums (m)	Lielākais augstums (m)	Platība (m²)
1	Istaba	1 - Dzīvojamā telpa	3	2.9	2.9	2.9	19.3

17.56. Telpu grupas kadastra apzīmējums:.....01000572002001059

Numurs	Nosaukums	Veids	Stāvs	Augstums (m)	Mazākais augstums (m)	Lielākais augstums (m)	Platība (m²)
1	Istaba	1 - Dzīvojamā telpa	3	2.9	2.9	2.9	15.9

17.57. Telpu grupas kadastra apzīmējums:.....01000572002001060

Izdrukas ID: 390002077030	Izdrukas datums: 12.02.2018	47 no 60
---------------------------	-----------------------------	----------

Skaidrojumi:

Nav – Kadastra informācijas sistēmā dati nav reģistrēti; Neregistrē – atbilstoši normatīvajiem aktiem dati netiek reģistrēti

Numurs	Nosaukums	Veids	Stāvs	Augstums (m)	Mazākais augstums (m)	Lielākais augstums (m)	Platība (m²)
1	Istaba	1 - Dzīvojamā telpa	3	2.9	2.9	2.9	18.6

17.58. Telpu grupas kadastra apzīmējums:.....01000572002001061

Numurs	Nosaukums	Veids	Stāvs	Augstums (m)	Mazākais augstums (m)	Lielākais augstums (m)	Platība (m²)
1	Istaba	1 - Dzīvojamā telpa	3	2.9	2.9	2.9	20

17.59. Telpu grupas kadastra apzīmējums:.....01000572002001062

Numurs	Nosaukums	Veids	Stāvs	Augstums (m)	Mazākais augstums (m)	Lielākais augstums (m)	Platība (m²)
1	Istaba	1 - Dzīvojamā telpa	3	2.9	2.9	2.9	20

17.60. Telpu grupas kadastra apzīmējums:.....01000572002001063

Numurs	Nosaukums	Veids	Stāvs	Augstums (m)	Mazākais augstums (m)	Lielākais augstums (m)	Platība (m²)
1	Istaba	1 - Dzīvojamā telpa	3	2.9	2.9	2.9	12.3

17.61. Telpu grupas kadastra apzīmējums:.....01000572002001064

Numurs	Nosaukums	Veids	Stāvs	Augstums (m)	Mazākais augstums (m)	Lielākais augstums (m)	Platība (m²)
1	Istaba	1 - Dzīvojamā telpa	3	2.9	2.9	2.9	19

17.62. Telpu grupas kadastra apzīmējums:.....01000572002001065

Numurs	Nosaukums	Veids	Stāvs	Augstums (m)	Mazākais augstums (m)	Lielākais augstums (m)	Platība (m²)
1	Istaba	1 - Dzīvojamā telpa	3	2.9	2.9	2.9	19.2

17.63. Telpu grupas kadastra apzīmējums:.....01000572002001066

Numurs	Nosaukums	Veids	Stāvs	Augstums (m)	Mazākais augstums (m)	Lielākais augstums (m)	Platība (m²)
1	Istaba	1 - Dzīvojamā telpa	3	2.9	2.9	2.9	18.4

17.64. Telpu grupas kadastra apzīmējums:.....01000572002001067

Numurs	Nosaukums	Veids	Stāvs	Augstums (m)	Mazākais augstums (m)	Lielākais augstums (m)	Platība (m²)
1	Istaba	1 - Dzīvojamā telpa	3	2.9	2.9	2.9	17.1
2	Balkons	3 - Dzīvokļa ārtelpa	3	0	0	0	2

17.65. Telpu grupas kadastra apzīmējums:.....01000572002001068

Numurs	Nosaukums	Veids	Stāvs	Augstums (m)	Mazākais augstums (m)	Lielākais augstums (m)	Platība (m²)
1	Istaba	1 - Dzīvojamā telpa	3	2.9	2.9	2.9	18.1

17.66. Telpu grupas kadastra apzīmējums:.....01000572002001069

Numurs	Nosaukums	Veids	Stāvs	Augstums (m)	Mazākais augstums (m)	Lielākais augstums (m)	Platība (m²)
1	Istaba	1 - Dzīvojamā telpa	3	2.9	2.9	2.9	18.6

17.67. Telpu grupas kadastra apzīmējums:.....01000572002001070

Numurs	Nosaukums	Veids	Stāvs	Augstums (m)	Mazākais augstums (m)	Lielākais augstums (m)	Platība (m²)
1	Istaba	1 - Dzīvojamā telpa	3	2.9	2.9	2.9	17

17.68. Telpu grupas kadastra apzīmējums:.....01000572002001071

Numurs	Nosaukums	Veids	Stāvs	Augstums (m)	Mazākais augstums (m)	Lielākais augstums (m)	Platība (m²)
1	Istaba	1 - Dzīvojamā telpa	4	3	3	3	7.4

17.69. Telpu grupas kadastra apzīmējums:.....01000572002001072

Numurs	Nosaukums	Veids	Stāvs	Augstums (m)	Mazākais augstums (m)	Lielākais augstums (m)	Platība (m²)
1	Istaba	1 - Dzīvojamā telpa	4	3	3	3	12.5

17.70. Telpu grupas kadastra apzīmējums:.....01000572002001073

Izdrukas ID: 390002077030	Izdrukas datums: 12.02.2018	48 no 60
---------------------------	-----------------------------	----------

Skaidrojumi:

Nav – Kadastra informācijas sistēmā dati nav reģistrēti; Neregistrē – atbilstoši normatīvajiem aktiem dati netiek reģistrēti

Numurs	Nosaukums	Veids	Stāvs	Augstums (m)	Mazākais augstums (m)	Lielākais augstums (m)	Platība (m²)
1	Istaba	1 - Dzīvojamā telpa	4	3	3	3	18.9

17.71. Telpu grupas kadastra apzīmējums:.....01000572002001074

Numurs	Nosaukums	Veids	Stāvs	Augstums (m)	Mazākais augstums (m)	Lielākais augstums (m)	Platība (m²)
1	Istaba	1 - Dzīvojamā telpa	4	3	3	3	18.8

17.72. Telpu grupas kadastra apzīmējums:.....01000572002001075

Numurs	Nosaukums	Veids	Stāvs	Augstums (m)	Mazākais augstums (m)	Lielākais augstums (m)	Platība (m²)
1	Istaba	1 - Dzīvojamā telpa	4	3	3	3	19.2

17.73. Telpu grupas kadastra apzīmējums:.....01000572002001076

Numurs	Nosaukums	Veids	Stāvs	Augstums (m)	Mazākais augstums (m)	Lielākais augstums (m)	Platība (m²)
1	Istaba	1 - Dzīvojamā telpa	4	2.9	2.9	2.9	19.9

17.74. Telpu grupas kadastra apzīmējums:.....01000572002001077

Numurs	Nosaukums	Veids	Stāvs	Augstums (m)	Mazākais augstums (m)	Lielākais augstums (m)	Platība (m²)
1	Istaba	1 - Dzīvojamā telpa	4	3	3	3	19.4

17.75. Telpu grupas kadastra apzīmējums:.....01000572002001078

Numurs	Nosaukums	Veids	Stāvs	Augstums (m)	Mazākais augstums (m)	Lielākais augstums (m)	Platība (m²)
1	Istaba	1 - Dzīvojamā telpa	4	3	3	3	19.2

17.76. Telpu grupas kadastra apzīmējums:.....01000572002001079

Numurs	Nosaukums	Veids	Stāvs	Augstums (m)	Mazākais augstums (m)	Lielākais augstums (m)	Platība (m²)
1	Istaba	1 - Dzīvojamā telpa	4	3	3	3	13.5

17.77. Telpu grupas kadastra apzīmējums:.....01000572002001080

Numurs	Nosaukums	Veids	Stāvs	Augstums (m)	Mazākais augstums (m)	Lielākais augstums (m)	Platība (m²)
1	Istaba	1 - Dzīvojamā telpa	4	3	3	3	35.9

17.78. Telpu grupas kadastra apzīmējums:.....01000572002001081

Numurs	Nosaukums	Veids	Stāvs	Augstums (m)	Mazākais augstums (m)	Lielākais augstums (m)	Platība (m²)
1	Istaba	1 - Dzīvojamā telpa	4	3	3	3	18.5

17.79. Telpu grupas kadastra apzīmējums:.....01000572002001082

Numurs	Nosaukums	Veids	Stāvs	Augstums (m)	Mazākais augstums (m)	Lielākais augstums (m)	Platība (m²)
1	Istaba	1 - Dzīvojamā telpa	4	3	3	3	19.5

17.80. Telpu grupas kadastra apzīmējums:.....01000572002001083

Numurs	Nosaukums	Veids	Stāvs	Augstums (m)	Mazākais augstums (m)	Lielākais augstums (m)	Platība (m²)
1	Istaba	1 - Dzīvojamā telpa	4	3	3	3	18.8

17.81. Telpu grupas kadastra apzīmējums:.....01000572002001084

Numurs	Nosaukums	Veids	Stāvs	Augstums (m)	Mazākais augstums (m)	Lielākais augstums (m)	Platība (m²)
1	Istaba	1 - Dzīvojamā telpa	4	3	3	3	18.7

17.82. Telpu grupas kadastra apzīmējums:.....01000572002001085

Numurs	Nosaukums	Veids	Stāvs	Augstums (m)	Mazākais augstums (m)	Lielākais augstums (m)	Platība (m²)
1	Istaba	1 - Dzīvojamā telpa	4	3	3	3	18.6

17.83. Telpu grupas kadastra apzīmējums:.....01000572002001086

Izdrukas ID: 390002077030	Izdrukas datums: 12.02.2018	49 no 60
---------------------------	-----------------------------	----------

Skaidrojumi:

Nav – Kadastra informācijas sistēmā dati nav reģistrēti; Neregistrē – atbilstoši normatīvajiem aktiem dati netiek reģistrēti

Numurs	Nosaukums	Veids	Stāvs	Augstums (m)	Mazākais augstums (m)	Lielākais augstums (m)	Platība (m²)
1	Istaba	1 - Dzīvojamā telpa	4	3	3	3	19,2

17.84. Telpu grupas kadastra apzīmējums:.....01000572002001087

Numurs	Nosaukums	Veids	Stāvs	Augstums (m)	Mazākais augstums (m)	Lielākais augstums (m)	Platība (m²)
1	Istaba	1 - Dzīvojamā telpa	4	3	3	3	19,5

17.85. Telpu grupas kadastra apzīmējums:.....01000572002001088

Numurs	Nosaukums	Veids	Stāvs	Augstums (m)	Mazākais augstums (m)	Lielākais augstums (m)	Platība (m²)
1	Istaba	1 - Dzīvojamā telpa	4	3	3	3	19,5

17.86. Telpu grupas kadastra apzīmējums:.....01000572002001089

Numurs	Nosaukums	Veids	Stāvs	Augstums (m)	Mazākais augstums (m)	Lielākais augstums (m)	Platība (m²)
1	Istaba	1 - Dzīvojamā telpa	4	3	3	3	19

17.87. Telpu grupas kadastra apzīmējums:.....01000572002001090

Numurs	Nosaukums	Veids	Stāvs	Augstums (m)	Mazākais augstums (m)	Lielākais augstums (m)	Platība (m²)
1	Istaba	1 - Dzīvojamā telpa	4	3	3	3	19

17.88. Telpu grupas kadastra apzīmējums:.....01000572002001091

Numurs	Nosaukums	Veids	Stāvs	Augstums (m)	Mazākais augstums (m)	Lielākais augstums (m)	Platība (m²)
1	Istaba	1 - Dzīvojamā telpa	4	3	3	3	19,3

17.89. Telpu grupas kadastra apzīmējums:.....01000572002001092

Numurs	Nosaukums	Veids	Stāvs	Augstums (m)	Mazākais augstums (m)	Lielākais augstums (m)	Platība (m²)
1	Istaba	1 - Dzīvojamā telpa	4	3	3	3	19,4

17.90. Telpu grupas kadastra apzīmējums:.....01000572002001093

Numurs	Nosaukums	Veids	Stāvs	Augstums (m)	Mazākais augstums (m)	Lielākais augstums (m)	Platība (m²)
1	Istaba	1 - Dzīvojamā telpa	4	3	3	3	19,2

17.91. Telpu grupas kadastra apzīmējums:.....01000572002001094

Numurs	Nosaukums	Veids	Stāvs	Augstums (m)	Mazākais augstums (m)	Lielākais augstums (m)	Platība (m²)
1	Istaba	1 - Dzīvojamā telpa	4	3	3	3	15,7

17.92. Telpu grupas kadastra apzīmējums:.....01000572002001095

Numurs	Nosaukums	Veids	Stāvs	Augstums (m)	Mazākais augstums (m)	Lielākais augstums (m)	Platība (m²)
1	Istaba	1 - Dzīvojamā telpa	4	3	3	3	18,8

17.93. Telpu grupas kadastra apzīmējums:.....01000572002001096

Numurs	Nosaukums	Veids	Stāvs	Augstums (m)	Mazākais augstums (m)	Lielākais augstums (m)	Platība (m²)
1	Istaba	1 - Dzīvojamā telpa	4	3	3	3	20,2

17.94. Telpu grupas kadastra apzīmējums:.....01000572002001097

Numurs	Nosaukums	Veids	Stāvs	Augstums (m)	Mazākais augstums (m)	Lielākais augstums (m)	Platība (m²)
1	Istaba	1 - Dzīvojamā telpa	4	3	3	3	19,1

17.95. Telpu grupas kadastra apzīmējums:.....01000572002001098

Numurs	Nosaukums	Veids	Stāvs	Augstums (m)	Mazākais augstums (m)	Lielākais augstums (m)	Platība (m²)
1	Istaba	1 - Dzīvojamā telpa	4	3	3	3	12,3

17.96. Telpu grupas kadastra apzīmējums:.....01000572002001099

Izdrukas ID: 390002077030	Izdrukas datums: 12.02.2018	50 no 60
---------------------------	-----------------------------	----------

Skaidrojumi:

Nav – Kadastra informācijas sistēmā dati nav reģistrēti; Neregistrē – atbilstoši normatīvajiem aktiem dati netiek reģistrēti

Numurs	Nosaukums	Veids	Stāvs	Augstums (m)	Mazākais augstums (m)	Lielākais augstums (m)	Platība (m²)
1	Istaba	1 - Dzīvojamā telpa	4	3	3	3	18.9

17.97. Telpu grupas kadastra apzīmējums:.....01000572002001100

Numurs	Nosaukums	Veids	Stāvs	Augstums (m)	Mazākais augstums (m)	Lielākais augstums (m)	Platība (m²)
1	Istaba	1 - Dzīvojamā telpa	4	3	3	3	19

17.98. Telpu grupas kadastra apzīmējums:.....01000572002001101

Numurs	Nosaukums	Veids	Stāvs	Augstums (m)	Mazākais augstums (m)	Lielākais augstums (m)	Platība (m²)
1	Istaba	1 - Dzīvojamā telpa	4	3	3	3	18.7

17.99. Telpu grupas kadastra apzīmējums:.....01000572002001102

Numurs	Nosaukums	Veids	Stāvs	Augstums (m)	Mazākais augstums (m)	Lielākais augstums (m)	Platība (m²)
1	Istaba	1 - Dzīvojamā telpa	4	3	3	3	17.2
2	Balkons	3 - Dzīvokļa ārtelpa	4	0	0	0	2

17.100. Telpu grupas kadastra apzīmējums:.....01000572002001103

Numurs	Nosaukums	Veids	Stāvs	Augstums (m)	Mazākais augstums (m)	Lielākais augstums (m)	Platība (m²)
1	Istaba	1 - Dzīvojamā telpa	4	3	3	3	18.1

17.101. Telpu grupas kadastra apzīmējums:.....01000572002001104

Numurs	Nosaukums	Veids	Stāvs	Augstums (m)	Mazākais augstums (m)	Lielākais augstums (m)	Platība (m²)
1	Istaba	2 - Dzīvokļa palīgtelpa	4	3	3	3	18.5

17.102. Telpu grupas kadastra apzīmējums:.....01000572002001105

Numurs	Nosaukums	Veids	Stāvs	Augstums (m)	Mazākais augstums (m)	Lielākais augstums (m)	Platība (m²)
1	Istaba	1 - Dzīvojamā telpa	4	3	3	3	17.1

17.103. Telpu grupas kadastra apzīmējums:.....01000572002001106

Numurs	Nosaukums	Veids	Stāvs	Augstums (m)	Mazākais augstums (m)	Lielākais augstums (m)	Platība (m²)
1	Gaitenis	4 - Nedzīvojamā iekštelpa	1	2.58	2.58	2.58	59
2	Zāle	4 - Nedzīvojamā iekštelpa	1	2.7	2.7	2.7	31.9
3	Palīgtelpa	4 - Nedzīvojamā iekštelpa	1	2.65	2.65	2.65	4.2
4	Kantora telpa	4 - Nedzīvojamā iekštelpa	1	2.72	2.72	2.72	13.2
5	Sienas skapis	4 - Nedzīvojamā iekštelpa	1	2.9	2.9	2.9	0.4
6	Kantora telpa	4 - Nedzīvojamā iekštelpa	1	2.69	2.69	2.69	10.9
7	Kantora telpa	4 - Nedzīvojamā iekštelpa	1	2.67	2.67	2.67	18.8
8	Kantora telpa	4 - Nedzīvojamā iekštelpa	1	2.72	2.72	2.72	15.1
9	Kantora telpa	4 - Nedzīvojamā iekštelpa	1	2.59	2.49	2.68	13.1
10	Kantora telpa	4 - Nedzīvojamā iekštelpa	1	2.7	2.7	2.7	12.8
11	Kantora telpa	4 - Nedzīvojamā iekštelpa	1	2.68	2.68	2.68	12.5
12	Kantora telpa	4 - Nedzīvojamā iekštelpa	1	2.69	2.69	2.69	9.9
13	Dušas telpa	4 - Nedzīvojamā iekštelpa	1	2.59	2.59	2.59	1.6
14	Tualete	4 - Nedzīvojamā iekštelpa	1	2.59	2.59	2.59	1

17.104. Telpu grupas kadastra apzīmējums:.....01000572002001107

Izdrukas ID: 390002077030	Izdrukas datums: 12.02.2018	51 no 60
---------------------------	-----------------------------	----------

Skaidrojumi:

Nav – Kadastra informācijas sistēmā dati nav reģistrēti; Neregistrē – atbilstoši normatīvajiem aktiem dati netiek reģistrēti

Numurs	Nosaukums	Veids	Stāvs	Augstums (m)	Mazākais augstums (m)	Lielākais augstums (m)	Platība (m²)
1	Gaitenis	4 - Nedzīvojamā iekštelpa	1	2.9	2.9	2.9	77.3
2	Kantora telpa	4 - Nedzīvojamā iekštelpa	1	3.03	3.03	3.03	19.1
3	Kantora telpa	4 - Nedzīvojamā iekštelpa	1	2.96	2.96	2.96	18
4	Kantora telpa	4 - Nedzīvojamā iekštelpa	1	2.93	2.93	2.93	18.9
5	Kantora telpa	4 - Nedzīvojamā iekštelpa	1	2.96	2.96	2.96	19.4
6	Kantora telpa	4 - Nedzīvojamā iekštelpa	1	2.95	2.95	2.95	18.9
7	Kantora telpa	4 - Nedzīvojamā iekštelpa	1	2.97	2.97	2.97	18.4
8	Kantora telpa	4 - Nedzīvojamā iekštelpa	1	2.88	2.88	2.88	17.8
9	Kantora telpa	4 - Nedzīvojamā iekštelpa	1	2.88	2.88	2.88	19.3
10	Kantora telpa	4 - Nedzīvojamā iekštelpa	1	2.93	2.93	2.93	18.9
11	Kantora telpa	4 - Nedzīvojamā iekštelpa	1	2.93	2.93	2.93	11.3
12	Kantora telpa	4 - Nedzīvojamā iekštelpa	1	2.92	2.92	2.92	18.4
13	Kantora telpa	4 - Nedzīvojamā iekštelpa	1	2.95	2.95	2.95	18.6
14	Kantora telpa	4 - Nedzīvojamā iekštelpa	1	2.96	2.96	2.96	18.1
15	Kantora telpa	4 - Nedzīvojamā iekštelpa	1	2.93	2.93	2.93	16.9
16	Kantora telpa	4 - Nedzīvojamā iekštelpa	1	2.91	2.91	2.91	12.3
17	Kantora telpa	4 - Nedzīvojamā iekštelpa	1	2.67	2.44	2.89	15.6
18	Priekštelpa	4 - Nedzīvojamā iekštelpa	1	2.69	2.69	2.69	2.3
19	Tualete	4 - Nedzīvojamā iekštelpa	1	2.7	2.7	2.7	2.9
20	Tualete	4 - Nedzīvojamā iekštelpa	1	2.38	2.38	2.38	1.5
21	Priekštelpa	4 - Nedzīvojamā iekštelpa	1	2.39	2.39	2.39	1.5

17.105. Telpu grupas kadastra apzīmējums:.....01000572002001108

Numurs	Nosaukums	Veids	Stāvs	Augstums (m)	Mazākais augstums (m)	Lielākais augstums (m)	Platība (m²)
1	Priekštelpa	4 - Nedzīvojamā iekštelpa	1	2.74	2.74	2.74	19.8
2	Gaitenis, uzgaidāmā telpa	4 - Nedzīvojamā iekštelpa	1	2.65	2.64	2.66	74
3	Kantora telpa	4 - Nedzīvojamā iekštelpa	1	2.66	2.66	2.66	18.5
4	Priekštelpa	4 - Nedzīvojamā iekštelpa	1	2.6	2.6	2.6	2
5	Tualete	4 - Nedzīvojamā iekštelpa	1	2.6	2.6	2.6	1.5
6	Dušas telpa	4 - Nedzīvojamā iekštelpa	1	2.6	2.6	2.6	4.2
7	Kantora telpa	4 - Nedzīvojamā iekštelpa	1	2.68	2.68	2.68	9.8
8	Kantora telpa	4 - Nedzīvojamā iekštelpa	1	2.79	2.79	2.79	14.7
9	Kantora telpa	4 - Nedzīvojamā iekštelpa	1	2.75	2.75	2.75	15.4
10	Kantora telpa	4 - Nedzīvojamā iekštelpa	1	2.74	2.74	2.74	16.7
11	Kantora telpa	4 - Nedzīvojamā iekštelpa	1	2.78	2.73	2.83	18.5
12	Kantora telpa	4 - Nedzīvojamā iekštelpa	1	2.83	2.83	2.83	19
13	Kantora telpa	4 - Nedzīvojamā iekštelpa	1	2.86	2.86	2.86	18.2

Izdrukas ID: 390002077030	Izdrukas datums: 12.02.2018	52 no 60
---------------------------	-----------------------------	----------

Skaidrojumi:

Nav – Kadastra informācijas sistēmā dati nav reģistrēti; Neregistrē – atbilstoši normatīvajiem aktiem dati netiek reģistrēti

Numurs	Nosaukums	Veids	Stāvs	Augstums (m)	Mazākais augstums (m)	Lielākais augstums (m)	Platība (m²)
14	Kantora telpa	4 - Nedzīvojamā iekštelpa	1	2.86	2.86	2.86	17.2
15	Kantora telpa	4 - Nedzīvojamā iekštelpa	1	2.84	2.84	2.84	20
16	Kantora telpa	4 - Nedzīvojamā iekštelpa	1	2.64	2.64	2.64	12
17	Kantora telpa	4 - Nedzīvojamā iekštelpa	1	2.74	2.74	2.74	35.8

17.106. Telpu grupas kadastra apzīmējums:.....01000572002001109

Numurs	Nosaukums	Veids	Stāvs	Augstums (m)	Mazākais augstums (m)	Lielākais augstums (m)	Platība (m²)
1	Priekštelpa	4 - Nedzīvojamā iekštelpa	-1	2.44	2.44	2.44	52.4
2	Palīgtelpa	4 - Nedzīvojamā iekštelpa	-1	2.25	2	2.49	29.3
3	Tualete	4 - Nedzīvojamā iekštelpa	-1	2.44	2.44	2.44	6.8
4	Medmāšas kabinets	4 - Nedzīvojamā iekštelpa	-1	2.76	2.76	2.76	8
5	Procedūru telpa	4 - Nedzīvojamā iekštelpa	-1	2.74	2.74	2.74	21.2
6	Medicīniskā arhīva telpa	4 - Nedzīvojamā iekštelpa	-1	2.68	2.68	2.68	6.2
7	Ārsta kabinets	4 - Nedzīvojamā iekštelpa	-1	2.73	2.73	2.73	11.9
8	Ārsta kabinets	4 - Nedzīvojamā iekštelpa	-1	2.73	2.73	2.73	18.8
9	Gaitenis	4 - Nedzīvojamā iekštelpa	-1	2.5	2.5	2.5	9.5
10	Palīgtelpa, vėjtveris	4 - Nedzīvojamā iekštelpa	-1	2.06	2.06	2.06	3.6
11	Tualete	4 - Nedzīvojamā iekštelpa	-1	2.14	2.14	2.14	1.9
12	Ārsta kabinets	4 - Nedzīvojamā iekštelpa	-1	2.76	2.76	2.76	17.5
13	Ārsta kabinets	4 - Nedzīvojamā iekštelpa	-1	2.73	2.73	2.73	18.4

17.107. Telpu grupas kadastra apzīmējums:.....01000572002001110

Numurs	Nosaukums	Veids	Stāvs	Augstums (m)	Mazākais augstums (m)	Lielākais augstums (m)	Platība (m²)
1	Tirdzniecības telpa, gaitenis	4 - Nedzīvojamā iekštelpa	-1	2.89	2.89	2.89	20.4
2	Tualete	4 - Nedzīvojamā iekštelpa	-1	2.29	2.29	2.29	2.1
3	Tirdzniecības telpa	4 - Nedzīvojamā iekštelpa	-1	2.94	2.94	2.94	15.9

17.108. Telpu grupas kadastra apzīmējums:.....01000572002001111

Numurs	Nosaukums	Veids	Stāvs	Augstums (m)	Mazākais augstums (m)	Lielākais augstums (m)	Platība (m²)
1	Iekštelpa	4 - Nedzīvojamā iekštelpa	-1	2.29	2.29	2.29	2.2
2	Iekštelpa	4 - Nedzīvojamā iekštelpa	-1	2.29	2.29	2.29	3.3
3	Tirdzniecības telpa	4 - Nedzīvojamā iekštelpa	-1	2.81	2.81	2.81	16.3

17.109. Telpu grupas kadastra apzīmējums:.....01000572002001112

Numurs	Nosaukums	Veids	Stāvs	Augstums (m)	Mazākais augstums (m)	Lielākais augstums (m)	Platība (m²)
1	Biroja telpa	4 - Nedzīvojamā iekštelpa	3	2.9	2.9	2.9	19.2

17.110. Telpu grupas kadastra apzīmējums:.....01000572002001113

Numurs	Nosaukums	Veids	Stāvs	Augstums (m)	Mazākais augstums (m)	Lielākais augstums (m)	Platība (m²)
1	Dzīvojamā istaba	1 - Dzīvojamā telpa	2	2.9	2.9	2.9	18.4
2	Guļamistaba	1 - Dzīvojamā telpa	2	2.87	2.87	2.87	11.6

Izdrukas ID: 390002077030	Izdrukas datums: 12.02.2018	53 no 60
---------------------------	-----------------------------	----------

Skaidrojumi:

Nav – Kadastra informācijas sistēmā dati nav reģistrēti; Neregistrē – atbilstoši normatīvajiem aktiem dati netiek reģistrēti

17.111. Telpu grupas kadastra apzīmējums:.....01000572002001901

Numurs	Nosaukums	Veids	Stāvs	Augstums (m)	Mazākais augstums (m)	Lielākais augstums (m)	Platība (m²)
1	Kāpņu telpa	6 - Koplietošanas iekštelpa	1	3	3	3	39.9
2	Kāpņu telpa	6 - Koplietošanas iekštelpa	-1	2.58	2.58	2.58	1.6
3	Kāpņu telpa	6 - Koplietošanas iekštelpa	-1	5.04	4.8	5.28	30.8

17.112. Telpu grupas kadastra apzīmējums:.....01000572002001902

Numurs	Nosaukums	Veids	Stāvs	Augstums (m)	Mazākais augstums (m)	Lielākais augstums (m)	Platība (m²)
1	Kāpņu telpa	6 - Koplietošanas iekštelpa	1	2.95	2.95	2.95	18
2	Kāpņu telpa	6 - Koplietošanas iekštelpa	2	2.84	2.84	2.84	20.9
3	Kāpņu telpa	6 - Koplietošanas iekštelpa	3	2.9	2.9	2.9	21.3
4	Kāpņu telpa	6 - Koplietošanas iekštelpa	4	3	3	3	21.3
5	Kāpņu telpa	6 - Koplietošanas iekštelpa	-1	2.83	2.83	2.83	17.7
6	Kāpņu telpa	6 - Koplietošanas iekštelpa	-1	2.2	2.2	2.2	1.7

17.113. Telpu grupas kadastra apzīmējums:.....01000572002001903

Numurs	Nosaukums	Veids	Stāvs	Augstums (m)	Mazākais augstums (m)	Lielākais augstums (m)	Platība (m²)
1	Gaitenis	6 - Koplietošanas iekštelpa	1	2.96	2.96	2.96	2.7

17.114. Telpu grupas kadastra apzīmējums:.....01000572002001904

Numurs	Nosaukums	Veids	Stāvs	Augstums (m)	Mazākais augstums (m)	Lielākais augstums (m)	Platība (m²)
1	Kāpņu telpa	6 - Koplietošanas iekštelpa	1	2.95	2.95	2.95	21.2
2	Kāpņu telpa	6 - Koplietošanas iekštelpa	2	2.84	2.84	2.84	21.3
3	Kāpņu telpa	6 - Koplietošanas iekštelpa	3	2.9	2.9	2.9	22
4	Kāpņu telpa	6 - Koplietošanas iekštelpa	4	3	3	3	22
5	Kāpņu telpa	6 - Koplietošanas iekštelpa	-1	2.99	2.99	2.99	9.8
6	Priekštelpa	6 - Koplietošanas iekštelpa	-1	2.51	2.07	2.94	3.4

17.115. Telpu grupas kadastra apzīmējums:.....01000572002001905

Numurs	Nosaukums	Veids	Stāvs	Augstums (m)	Mazākais augstums (m)	Lielākais augstums (m)	Platība (m²)
1	Gaitenis	6 - Koplietošanas iekštelpa	2	2.84	2.84	2.84	214.8

17.116. Telpu grupas kadastra apzīmējums:.....01000572002001906

Numurs	Nosaukums	Veids	Stāvs	Augstums (m)	Mazākais augstums (m)	Lielākais augstums (m)	Platība (m²)
1	Saimniecības telpa	6 - Koplietošanas iekštelpa	2	2.84	2.84	2.84	4.7

17.117. Telpu grupas kadastra apzīmējums:.....01000572002001907

Numurs	Nosaukums	Veids	Stāvs	Augstums (m)	Mazākais augstums (m)	Lielākais augstums (m)	Platība (m²)
1	Mazgātava	6 - Koplietošanas iekštelpa	2	2.84	2.84	2.84	12.2

17.118. Telpu grupas kadastra apzīmējums:.....01000572002001908

Numurs	Nosaukums	Veids	Stāvs	Augstums (m)	Mazākais augstums (m)	Lielākais augstums (m)	Platība (m²)
1	Priekštelpa	6 - Koplietošanas iekštelpa	2	2.84	2.84	2.84	1.6
2	Tualete	6 - Koplietošanas iekštelpa	2	2.84	2.84	2.84	12.1

17.119. Telpu grupas kadastra apzīmējums:.....01000572002001909

Numurs	Nosaukums	Veids	Stāvs	Augstums (m)	Mazākais augstums (m)	Lielākais augstums (m)	Platība (m²)
1	Saimniecības telpa	6 - Koplietošanas iekštelpa	2	2.84	2.84	2.84	3.5

17.120. Telpu grupas kadastra apzīmējums:.....01000572002001910

Numurs	Nosaukums	Veids	Stāvs	Augstums (m)	Mazākais augstums (m)	Lielākais augstums (m)	Platība (m²)
1	Priekštelpa	6 - Koplietošanas iekštelpa	2	2.84	2.84	2.84	3.2
2	Saimniecības telpa	6 - Koplietošanas iekštelpa	2	2.84	2.84	2.84	0.8
3	Saimniecības telpa	6 - Koplietošanas iekštelpa	2	2.84	2.84	2.84	13.8

17.121. Telpu grupas kadastra apzīmējums:.....01000572002001911

Numurs	Nosaukums	Veids	Stāvs	Augstums (m)	Mazākais augstums (m)	Lielākais augstums (m)	Platība (m²)
1	Priekštelpa	6 - Koplietošanas iekštelpa	2	2.84	2.84	2.84	2.9
2	Virtuve	6 - Koplietošanas iekštelpa	2	2.84	2.84	2.84	12.8

17.122. Telpu grupas kadastra apzīmējums:.....01000572002001912

Numurs	Nosaukums	Veids	Stāvs	Augstums (m)	Mazākais augstums (m)	Lielākais augstums (m)	Platība (m²)
1	Pieliekamais	6 - Koplietošanas iekštelpa	2	2.84	2.84	2.84	0.4

17.123. Telpu grupas kadastra apzīmējums:.....01000572002001913

Numurs	Nosaukums	Veids	Stāvs	Augstums (m)	Mazākais augstums (m)	Lielākais augstums (m)	Platība (m²)
1	Gaitenis	6 - Koplietošanas iekštelpa	2	2.84	2.84	2.84	3.2
2	Saimniecības telpa	6 - Koplietošanas iekštelpa	2	2.84	2.84	2.84	1.1
3	Saimniecības telpa	6 - Koplietošanas iekštelpa	2	2.84	2.84	2.84	14.2

17.124. Telpu grupas kadastra apzīmējums:.....01000572002001914

Numurs	Nosaukums	Veids	Stāvs	Augstums (m)	Mazākais augstums (m)	Lielākais augstums (m)	Platība (m²)
1	Priekštelpa	6 - Koplietošanas iekštelpa	2	2.84	2.84	2.84	1.5
2	Tualete	6 - Koplietošanas iekštelpa	2	2.84	2.84	2.84	15.8

17.125. Telpu grupas kadastra apzīmējums:.....01000572002001915

Numurs	Nosaukums	Veids	Stāvs	Augstums (m)	Mazākais augstums (m)	Lielākais augstums (m)	Platība (m²)
1	Saimniecības telpa	6 - Koplietošanas iekštelpa	2	2.84	2.84	2.84	4.2

17.126. Telpu grupas kadastra apzīmējums:.....01000572002001916

Numurs	Nosaukums	Veids	Stāvs	Augstums (m)	Mazākais augstums (m)	Lielākais augstums (m)	Platība (m²)
1	Mazgāšanas telpa	6 - Koplietošanas iekštelpa	2	2.84	2.84	2.84	12.9

17.127. Telpu grupas kadastra apzīmējums:.....01000572002001917

Izdrukas ID: 390002077030	Izdrukas datums: 12.02.2018	55 no 60
---------------------------	-----------------------------	----------

Skaidrojumi:

Nav – Kadastra informācijas sistēmā dati nav reģistrēti; Neregistrē – atbilstoši normatīvajiem aktiem dati netiek reģistrēti

Numurs	Nosaukums	Veids	Stāvs	Augstums (m)	Mazākais augstums (m)	Lielākais augstums (m)	Platība (m²)
1	Virtuve	6 - Koplietošanas iekštelpa	2	2.84	2.84	2.84	18

17.128. Telpu grupas kadastra apzīmējums:.....01000572002001918

Numurs	Nosaukums	Veids	Stāvs	Augstums (m)	Mazākais augstums (m)	Lielākais augstums (m)	Platība (m²)
1	Gaitenis	6 - Koplietošanas iekštelpa	3	2.9	2.9	2.9	216.6

17.129. Telpu grupas kadastra apzīmējums:.....01000572002001919

Numurs	Nosaukums	Veids	Stāvs	Augstums (m)	Mazākais augstums (m)	Lielākais augstums (m)	Platība (m²)
1	Mazgāšanās telpa	6 - Koplietošanas iekštelpa	3	2.9	2.9	2.9	13.3

17.130. Telpu grupas kadastra apzīmējums:.....01000572002001920

Numurs	Nosaukums	Veids	Stāvs	Augstums (m)	Mazākais augstums (m)	Lielākais augstums (m)	Platība (m²)
1	Saimniecības telpa	6 - Koplietošanas iekštelpa	3	2.9	2.9	2.9	4.8

17.131. Telpu grupas kadastra apzīmējums:.....01000572002001921

Numurs	Nosaukums	Veids	Stāvs	Augstums (m)	Mazākais augstums (m)	Lielākais augstums (m)	Platība (m²)
1	Balkons	7 - Koplietošanas ārtelpa	3	0	0	0	2

17.132. Telpu grupas kadastra apzīmējums:.....01000572002001922

Numurs	Nosaukums	Veids	Stāvs	Augstums (m)	Mazākais augstums (m)	Lielākais augstums (m)	Platība (m²)
1	Priekštelpa	6 - Koplietošanas iekštelpa	3	2.9	2.9	2.9	1.6
2	Tualete	6 - Koplietošanas iekštelpa	3	2.9	2.9	2.9	14.4

17.133. Telpu grupas kadastra apzīmējums:.....01000572002001923

Numurs	Nosaukums	Veids	Stāvs	Augstums (m)	Mazākais augstums (m)	Lielākais augstums (m)	Platība (m²)
1	Saimniecības telpa	6 - Koplietošanas iekštelpa	3	2.9	2.9	2.9	2.3

17.134. Telpu grupas kadastra apzīmējums:.....01000572002001924

Numurs	Nosaukums	Veids	Stāvs	Augstums (m)	Mazākais augstums (m)	Lielākais augstums (m)	Platība (m²)
1	Priekštelpa	6 - Koplietošanas iekštelpa	3	2.9	2.9	2.9	2.8
2	Saimniecības telpa	6 - Koplietošanas iekštelpa	3	2.9	2.9	2.9	13.7
3	Saimniecības telpa	6 - Koplietošanas iekštelpa	3	2.9	2.9	2.9	0.9

17.135. Telpu grupas kadastra apzīmējums:.....01000572002001925

Numurs	Nosaukums	Veids	Stāvs	Augstums (m)	Mazākais augstums (m)	Lielākais augstums (m)	Platība (m²)
1	Priekštelpa	6 - Koplietošanas iekštelpa	3	2.9	2.9	2.9	2.9
2	Virtuve	6 - Koplietošanas iekštelpa	3	2.9	2.9	2.9	13

17.136. Telpu grupas kadastra apzīmējums:.....01000572002001926

Numurs	Nosaukums	Veids	Stāvs	Augstums (m)	Mazākais augstums (m)	Lielākais augstums (m)	Platība (m²)
1	Saimniecības telpa	6 - Koplietošanas iekštelpa	3	2.9	2.9	2.9	0.4

17.137. Telpu grupas kadastra apzīmējums:.....01000572002001927

Izdrukas ID: 390002077030	Izdrukas datums: 12.02.2018	56 no 60
---------------------------	-----------------------------	----------

Skaidrojumi:

Nav – Kadastra informācijas sistēmā dati nav reģistrēti; Neregistrē – atbilstoši normatīvajiem aktiem dati netiek reģistrēti

Numurs	Nosaukums	Veids	Stāvs	Augstums (m)	Mazākais augstums (m)	Lielākais augstums (m)	Platība (m²)
1	Priekštelpa	6 - Koplietošanas iekštelpa	3	2.9	2.9	2.9	3.7
2	Saimniecības telpa	6 - Koplietošanas iekštelpa	3	2.9	2.9	2.9	13.3
3	Saimniecības telpa	6 - Koplietošanas iekštelpa	3	2.9	2.9	2.9	0.8

17.138. Telpu grupas kadastra apzīmējums:.....01000572002001928

Numurs	Nosaukums	Veids	Stāvs	Augstums (m)	Mazākais augstums (m)	Lielākais augstums (m)	Platība (m²)
1	Priekštelpa	6 - Koplietošanas iekštelpa	3	2.9	2.9	2.9	1.4
2	Tualete	6 - Koplietošanas iekštelpa	3	2.9	2.9	2.9	17.1

17.139. Telpu grupas kadastra apzīmējums:.....01000572002001929

Numurs	Nosaukums	Veids	Stāvs	Augstums (m)	Mazākais augstums (m)	Lielākais augstums (m)	Platība (m²)
1	Balkons	7 - Koplietošanas ārējā telpa	3	0	0	0	2

17.140. Telpu grupas kadastra apzīmējums:.....01000572002001930

Numurs	Nosaukums	Veids	Stāvs	Augstums (m)	Mazākais augstums (m)	Lielākais augstums (m)	Platība (m²)
1	Saimniecības telpa	6 - Koplietošanas iekštelpa	3	2.9	2.9	2.9	4.4

17.141. Telpu grupas kadastra apzīmējums:.....01000572002001931

Numurs	Nosaukums	Veids	Stāvs	Augstums (m)	Mazākais augstums (m)	Lielākais augstums (m)	Platība (m²)
1	Mazgāšanās telpa	6 - Koplietošanas iekštelpa	3	2.9	2.9	2.9	13.4

17.142. Telpu grupas kadastra apzīmējums:.....01000572002001932

Numurs	Nosaukums	Veids	Stāvs	Augstums (m)	Mazākais augstums (m)	Lielākais augstums (m)	Platība (m²)
1	Virtuve	6 - Koplietošanas iekštelpa	3	2.9	2.9	2.9	17.9

17.143. Telpu grupas kadastra apzīmējums:.....01000572002001933

Numurs	Nosaukums	Veids	Stāvs	Augstums (m)	Mazākais augstums (m)	Lielākais augstums (m)	Platība (m²)
1	Gaitenis	6 - Koplietošanas iekštelpa	4	3	3	3	117.1

17.144. Telpu grupas kadastra apzīmējums:.....01000572002001934

Numurs	Nosaukums	Veids	Stāvs	Augstums (m)	Mazākais augstums (m)	Lielākais augstums (m)	Platība (m²)
1	Mazgāšanās telpa	6 - Koplietošanas iekštelpa	4	3	3	3	13.7

17.145. Telpu grupas kadastra apzīmējums:.....01000572002001935

Numurs	Nosaukums	Veids	Stāvs	Augstums (m)	Mazākais augstums (m)	Lielākais augstums (m)	Platība (m²)
1	Saimniecības telpa	6 - Koplietošanas iekštelpa	4	3	3	3	4.8

17.146. Telpu grupas kadastra apzīmējums:.....01000572002001936

Numurs	Nosaukums	Veids	Stāvs	Augstums (m)	Mazākais augstums (m)	Lielākais augstums (m)	Platība (m²)
1	Balkons	7 - Koplietošanas ārējā telpa	4	0	0	0	2

17.147. Telpu grupas kadastra apzīmējums:.....01000572002001937

Izdrukas ID: 390002077030	Izdrukas datums: 12.02.2018	57 no 60
---------------------------	-----------------------------	----------

Skaidrojumi:

Nav – Kadastra informācijas sistēmā dati nav reģistrēti; Neregistrē – atbilstoši normatīvajiem aktiem dati netiek reģistrēti

Numurs	Nosaukums	Veids	Stāvs	Augstums (m)	Mazākais augstums (m)	Lielākais augstums (m)	Platība (m²)
1	Tualete	6 - Koplietošanas iekštelpa	4	3	3	3	16.1
2	Priekštelpa	6 - Koplietošanas iekštelpa	4	3	3	3	2.2

17.148. Telpu grupas kadastra apzīmējums:.....01000572002001938

Numurs	Nosaukums	Veids	Stāvs	Augstums (m)	Mazākais augstums (m)	Lielākais augstums (m)	Platība (m²)
1	Priekštelpa	6 - Koplietošanas iekštelpa	4	3	3	3	3.5
2	Saimniecības telpa	6 - Koplietošanas iekštelpa	4	3	3	3	14.1
3	Saimniecības telpa	6 - Koplietošanas iekštelpa	4	3	3	3	1.4

17.149. Telpu grupas kadastra apzīmējums:.....01000572002001939

Numurs	Nosaukums	Veids	Stāvs	Augstums (m)	Mazākais augstums (m)	Lielākais augstums (m)	Platība (m²)
1	Virtuve	6 - Koplietošanas iekštelpa	4	3	3	3	16.7

17.150. Telpu grupas kadastra apzīmējums:.....01000572002001940

Numurs	Nosaukums	Veids	Stāvs	Augstums (m)	Mazākais augstums (m)	Lielākais augstums (m)	Platība (m²)
1	Saimniecības telpa	6 - Koplietošanas iekštelpa	4	3	3	3	0.4

17.151. Telpu grupas kadastra apzīmējums:.....01000572002001941

Numurs	Nosaukums	Veids	Stāvs	Augstums (m)	Mazākais augstums (m)	Lielākais augstums (m)	Platība (m²)
1	Gaitenis	6 - Koplietošanas iekštelpa	4	3	3	3	97.8

17.152. Telpu grupas kadastra apzīmējums:.....01000572002001942

Numurs	Nosaukums	Veids	Stāvs	Augstums (m)	Mazākais augstums (m)	Lielākais augstums (m)	Platība (m²)
1	Priekštelpa	6 - Koplietošanas iekštelpa	4	3	3	3	3.7
2	Saimniecības telpa	6 - Koplietošanas iekštelpa	4	3	3	3	13.9
3	Saimniecības telpa	6 - Koplietošanas iekštelpa	4	3	3	3	0.9

17.153. Telpu grupas kadastra apzīmējums:.....01000572002001943

Numurs	Nosaukums	Veids	Stāvs	Augstums (m)	Mazākais augstums (m)	Lielākais augstums (m)	Platība (m²)
1	Tualete	6 - Koplietošanas iekštelpa	4	3	3	3	19

17.154. Telpu grupas kadastra apzīmējums:.....01000572002001944

Numurs	Nosaukums	Veids	Stāvs	Augstums (m)	Mazākais augstums (m)	Lielākais augstums (m)	Platība (m²)
1	Balkons	7 - Koplietošanas ārējā telpa	4	0	0	0	2

17.155. Telpu grupas kadastra apzīmējums:.....01000572002001945

Numurs	Nosaukums	Veids	Stāvs	Augstums (m)	Mazākais augstums (m)	Lielākais augstums (m)	Platība (m²)
1	Saimniecības telpa	6 - Koplietošanas iekštelpa	4	3	3	3	4.4

17.156. Telpu grupas kadastra apzīmējums:.....01000572002001946

Numurs	Nosaukums	Veids	Stāvs	Augstums (m)	Mazākais augstums (m)	Lielākais augstums (m)	Platība (m²)
1	Mazgāšanās telpa	6 - Koplietošanas iekštelpa	4	3	3	3	13.8

17.157. Telpu grupas kadastra apzīmējums:.....01000572002001947

Izdrukas ID: 390002077030	Izdrukas datums: 12.02.2018	58 no 60
---------------------------	-----------------------------	----------

Skaidrojumi:

Nav – Kadastra informācijas sistēmā dati nav reģistrēti; Neregistrē – atbilstoši normatīvajiem aktiem dati netiek reģistrēti

Numurs	Nosaukums	Veids	Stāvs	Augstums (m)	Mazākais augstums (m)	Lielākais augstums (m)	Platība (m²)
1	Virtuve	6 - Koplietošanas iekštelpa	4	3	3	3	16.5

17.158. Telpu grupas kadastra apzīmējums:.....01000572002001948

Numurs	Nosaukums	Veids	Stāvs	Augstums (m)	Mazākais augstums (m)	Lielākais augstums (m)	Platība (m²)
1	Iekštelpa	6 - Koplietošanas iekštelpa	-1	3.3	3.3	3.3	7.5
2	Pagrabs, priekštelpa	6 - Koplietošanas iekštelpa	-1	3.25	3.25	3.25	17.1
3	Pagrabs	6 - Koplietošanas iekštelpa	-1	3.17	3.17	3.17	12.3
4	Iekštelpa	6 - Koplietošanas iekštelpa	-1	2.99	2.99	2.99	2.7
5	Siltummezgls	6 - Koplietošanas iekštelpa	-1	3.18	3.02	3.33	59.5
6	Pagrabs	6 - Koplietošanas iekštelpa	-1	3.3	3.3	3.3	25.9
7	Pagrabs	6 - Koplietošanas iekštelpa	-1	3.3	3.3	3.3	80.4
8	Pagrabs	6 - Koplietošanas iekštelpa	-1	3.02	2.75	3.28	5.5
9	Pagrabs	6 - Koplietošanas iekštelpa	-1	2.51	2.51	2.51	33.7

17.159. Telpu grupas kadastra apzīmējums:.....01000572002001949

Numurs	Nosaukums	Veids	Stāvs	Augstums (m)	Mazākais augstums (m)	Lielākais augstums (m)	Platība (m²)
1	Pagrabs	6 - Koplietošanas iekštelpa	-1	2.57	2.57	2.57	42.1
2	Pagrabs	6 - Koplietošanas iekštelpa	-1	2.6	2.6	2.6	6.4
3	Pagrabs	6 - Koplietošanas iekštelpa	-1	2.6	2.6	2.6	9.4
4	Pagrabs	6 - Koplietošanas iekštelpa	-1	2.59	2.59	2.59	9.9
5	Pagrabs	6 - Koplietošanas iekštelpa	-1	2.61	2.61	2.61	14.8
6	Pagrabs	6 - Koplietošanas iekštelpa	-1	2.6	2.6	2.6	6.8
7	Tualete	6 - Koplietošanas iekštelpa	-1	2.6	2.6	2.6	8
8	Pagrabs	6 - Koplietošanas iekštelpa	-1	2.58	2.58	2.58	25.3
9	Pagrabs	6 - Koplietošanas iekštelpa	-1	2.46	2.46	2.46	21.3
10	Tualete	6 - Koplietošanas iekštelpa	-1	2.44	2.16	2.71	5.5
11	Iekštelpa	6 - Koplietošanas iekštelpa	-1	2.6	2.6	2.6	12.2
12	Pagrabs	6 - Koplietošanas iekštelpa	-1	2.48	2.48	2.48	5.9
13	Pagrabs	6 - Koplietošanas iekštelpa	-1	2.6	2.6	2.6	26.5
14	Iekštelpa	6 - Koplietošanas iekštelpa	-1	2.61	2.61	2.61	9.5
15	Pagrabs	6 - Koplietošanas iekštelpa	-1	2.76	2.76	2.76	32.8
16	Pagrabs	6 - Koplietošanas iekštelpa	-1	2.8	2.8	2.8	3.5
17	Pagrabs	6 - Koplietošanas iekštelpa	-1	2.83	2.83	2.83	9.9

17.160. Telpu grupas kadastra apzīmējums:.....01000572002001950

Numurs	Nosaukums	Veids	Stāvs	Augstums (m)	Mazākais augstums (m)	Lielākais augstums (m)	Platība (m²)
1	Pagrabs	6 - Koplietošanas iekštelpa	-1	2.83	2.83	2.83	5.7

17.161. Telpu grupas kadastra apzīmējums:.....01000572002001951

Izdrukas ID: 390002077030	Izdrukas datums: 12.02.2018	59 no 60
---------------------------	-----------------------------	----------

Skaidrojumi:

Nav – Kadastra informācijas sistēmā dati nav reģistrēti; Neregistrē – atbilstoši normatīvajiem aktiem dati netiek reģistrēti

Numurs	Nosaukums	Veids	Stāvs	Augstums (m)	Mazākais augstums (m)	Lielākais augstums (m)	Platība (m²)
1	Pagrabs	6 - Koplietošanas iekštelpa	-1	2.5	2.5	2.5	7.9

17.162. Telpu grupas kadastra apzīmējums:.....01000572002001952

Numurs	Nosaukums	Veids	Stāvs	Augstums (m)	Mazākais augstums (m)	Lielākais augstums (m)	Platība (m²)
1	Pagrabs	6 - Koplietošanas iekštelpa	-1	2.56	2.56	2.56	4.3
2	Pagrabs	6 - Koplietošanas iekštelpa	-1	2.6	2.6	2.6	12
3	Pagrabs	6 - Koplietošanas iekštelpa	-1	2.43	2.43	2.43	14.9

17.163. Telpu grupas kadastra apzīmējums:.....01000572002001953

Numurs	Nosaukums	Veids	Stāvs	Augstums (m)	Mazākais augstums (m)	Lielākais augstums (m)	Platība (m²)
1	Pagrabs	6 - Koplietošanas iekštelpa	-1	2.32	2.32	2.32	4
2	Iekštelpa	6 - Koplietošanas iekštelpa	-1	2.32	2.32	2.32	1.4

## 18. Labiekārtojumi

18.1. Būves ar kadastra apzīmējumu.....01000572002001 labiekārtojumi

Reģistrētie labiekārtojumi	Noteikšanas veids (ja ir)	Apjoms (ja ir)
Apkure. Centralizētā	Apvidū ir konstatēts	
Aukstā ūdens apgāde. Centralizētā	Apvidū ir konstatēts	
Citi, iepriekš neklasificēti, labiekārtojumi. Pods / pusuārs / bidē	Apvidū ir konstatēts	
Citi, iepriekš neklasificēti, labiekārtojumi. Vanna / duša	Apvidū ir konstatēts	
Elektroapgāde. Centralizētā	Apvidū ir konstatēts	
Gāzes apgāde. Centralizētā	Apvidū ir konstatēts	
Kanalizācija. Centralizētā	Apvidū ir konstatēts	
Vēdināšana. Dabiskā	Apvidū ir konstatēts	

18.1.1. Labiekārtojumu datums: .....12.08.2015

Eduarda Smilģa iela

01000572003001

01000572003004

01000572003003

01000572003

01000572002

PAGALMS

01000572002001

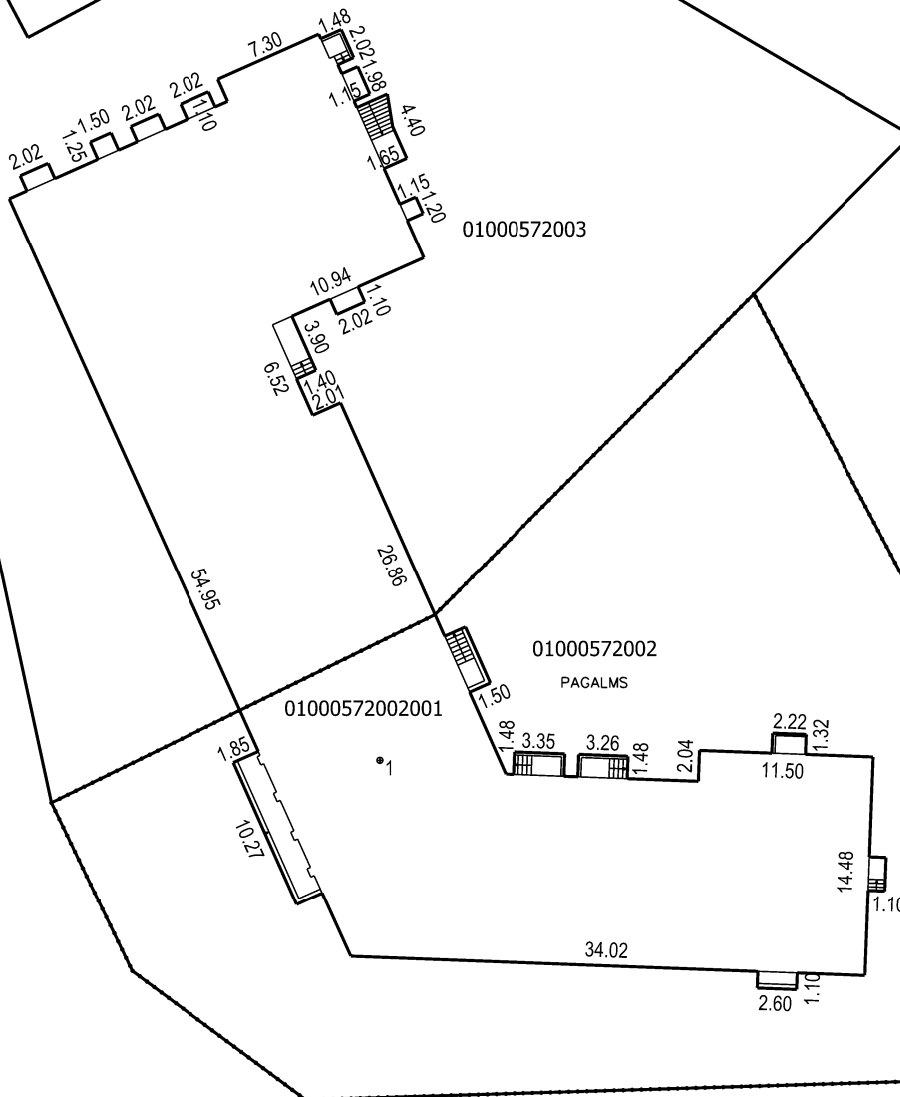
Bāriņu iela

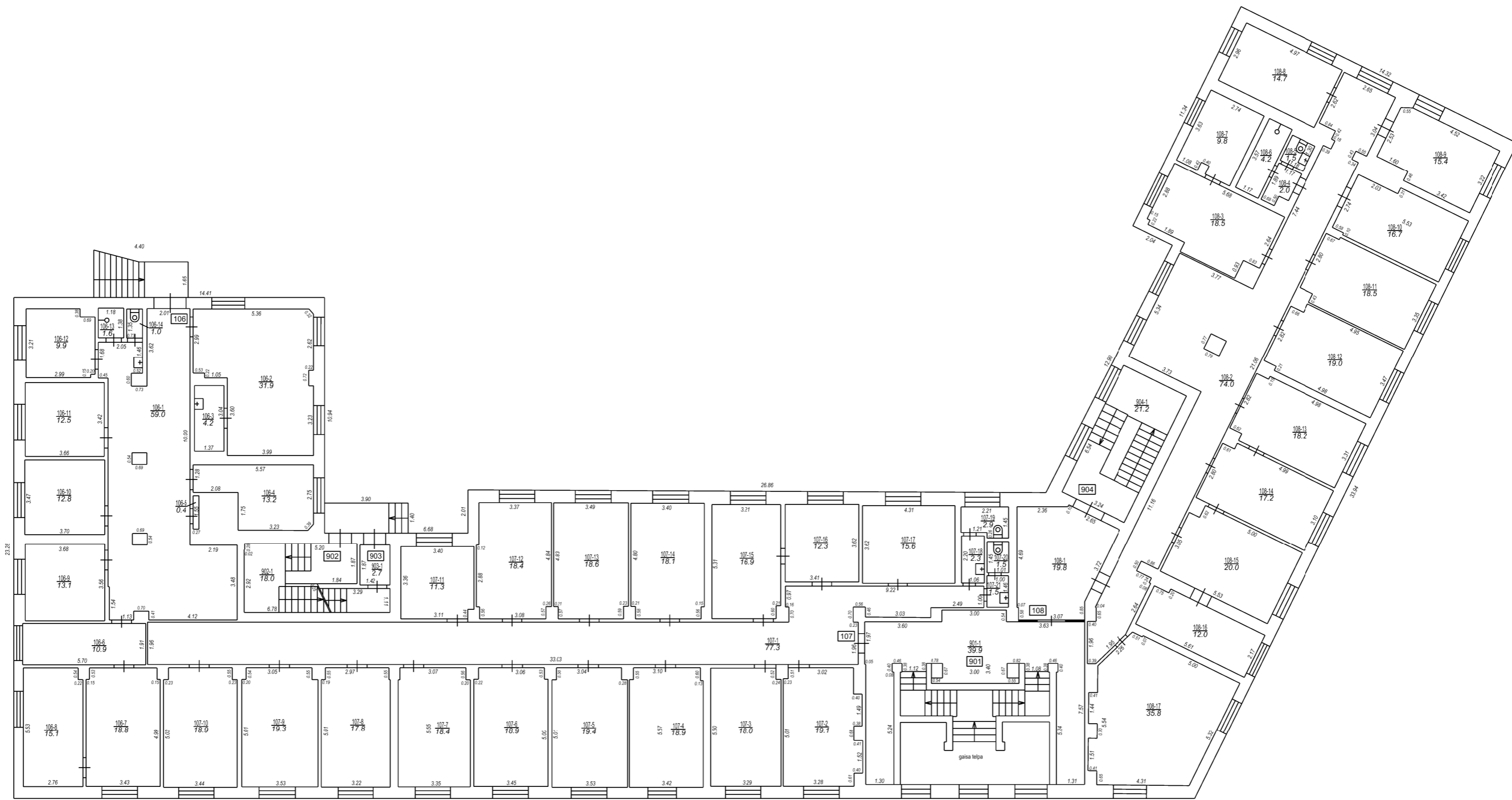
Būves punkta koordinātas  
Latvijas koordinātu sistēmā LKS-92

Punkta nr	x	y
1	310383.73	504677.18

APBŪVES PLĀNS

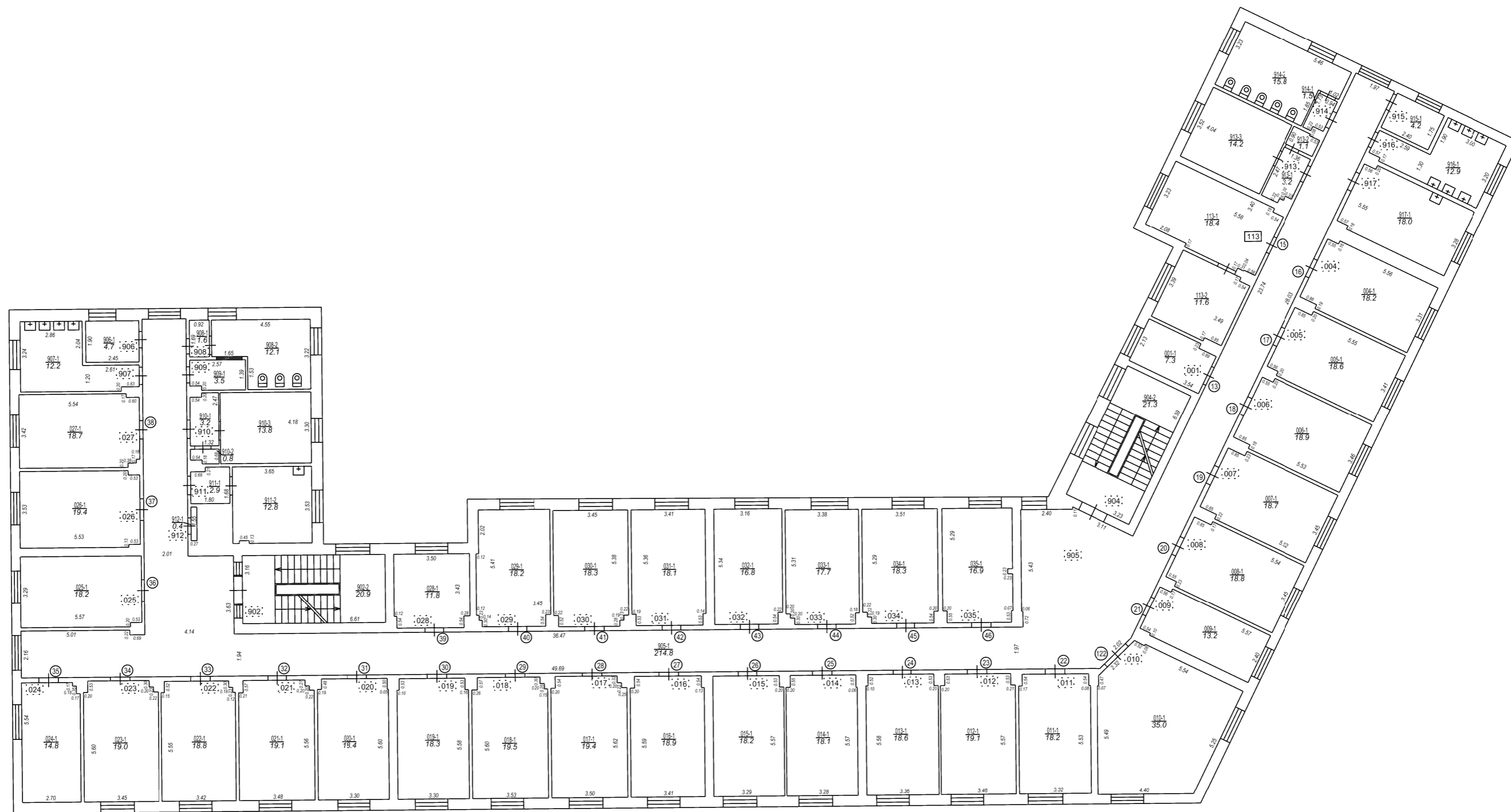
KADASTRA APZĪMĒJUMS	MĒROGS	LPP.
01000572002	1 : 500	61





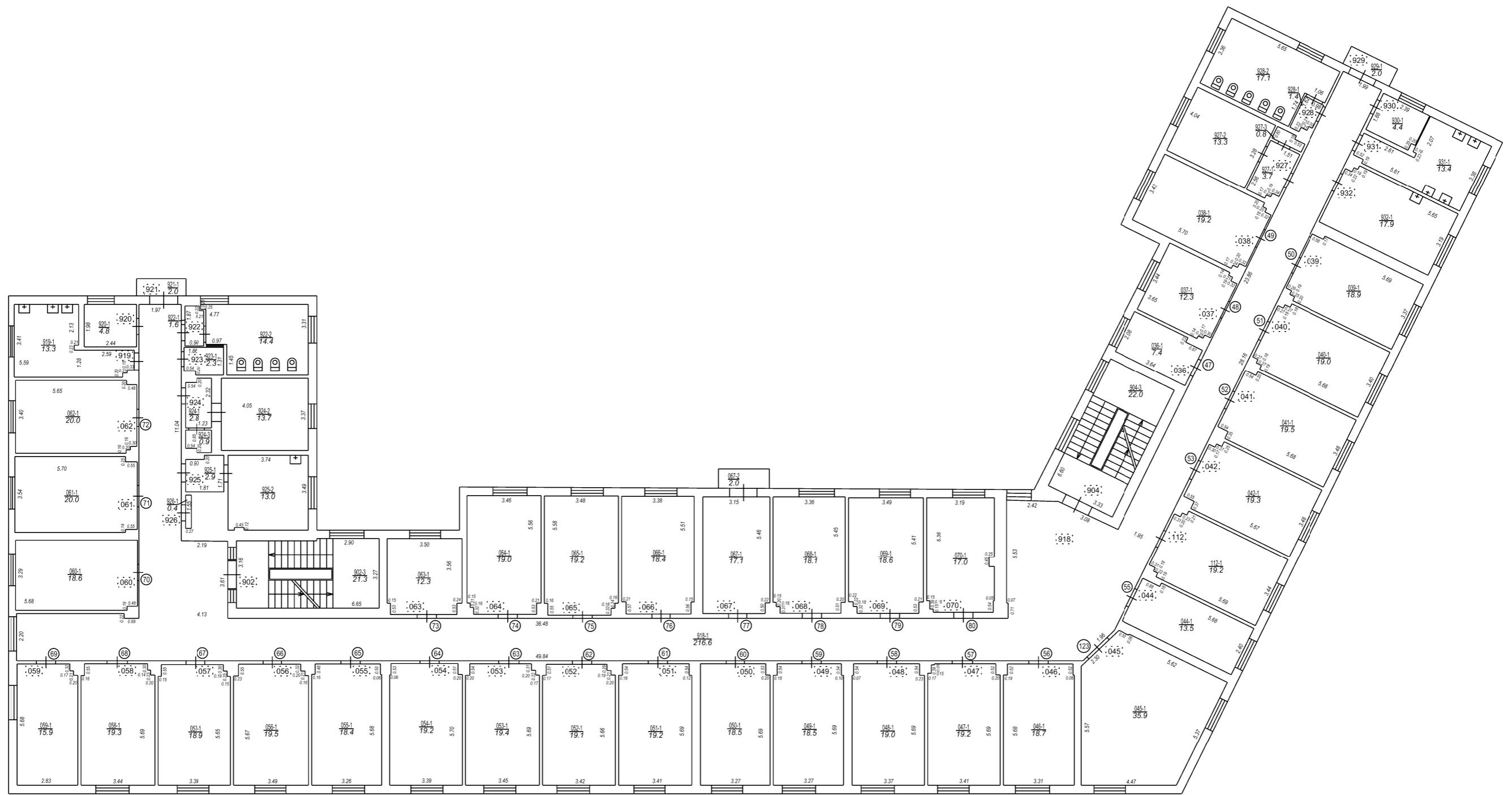
54.87

STĀVA PLĀNS			
KADASTRA APZĪMĒJUMS	STĀVS	MĒROGS	LPP.
01000572002001	1	1 : 200	62



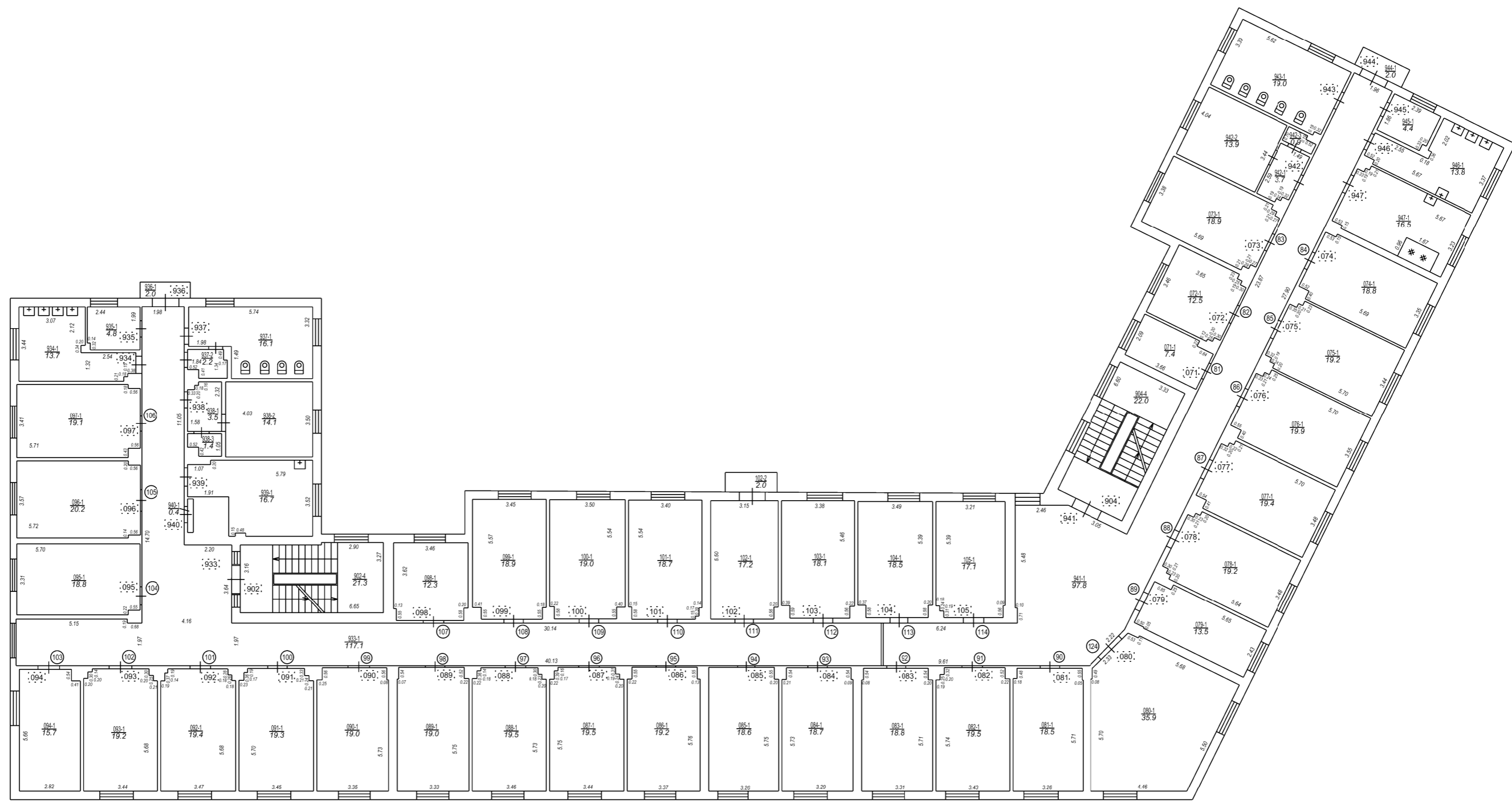
Izgatavots no VZD arhīva materiāliem bez apsekošanas apvidū

STĀVA PLĀNS			
KADASTRA APZĪMĒJUMS	STĀVS	MĒROGS	LPP.
01000572002001	2	1 : 200	63



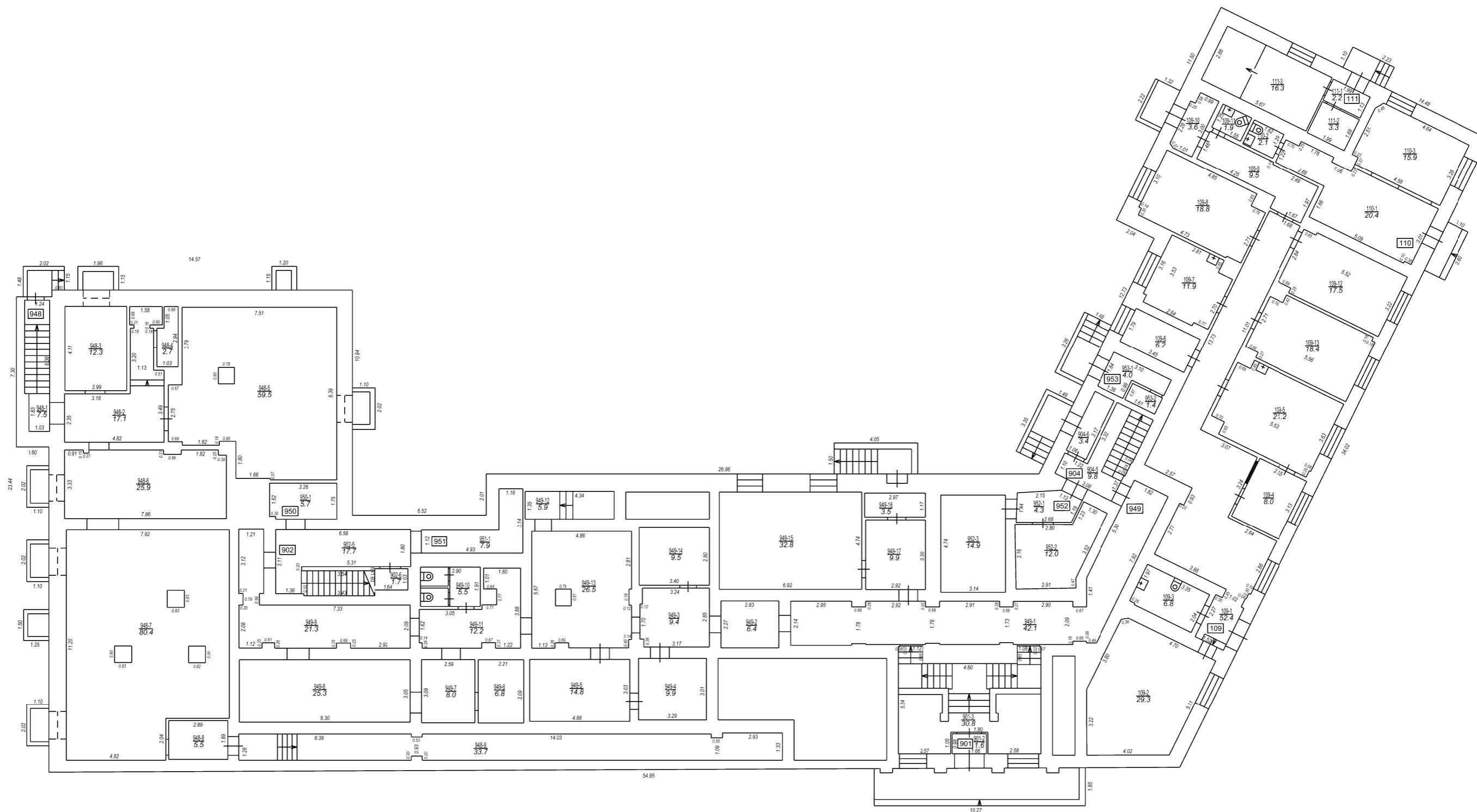
Izgatavots no VZD arhīva materiāliem bez apsekošanas apvidū

STĀVA PLĀNS			
KADASTRA APZĪMĒJUMS	STĀVS	MĒROGS	LPP.
01000572002001	3	1 : 200	64



Izgatavots no VZD arhīva materiāliem bez apsekošanas apvidū

STĀVA PLĀNS			
KADASTRA APZĪMĒJUMS	STĀVS	MĒROGS	LPP.
01000572002001	4	1 : 200	65



STĀVA PLĀNS			
KADASTRA APZĪMĒJUMS	STĀVS	MĒROGS	LPP.
01000572002001	-1	1 : 200	66

01000572002001\_20161026\_EF\_1



01000572002001\_20161026\_EF\_2



